

3840/10-06

Договор аренды № 956 -АЛ
находящегося в государственной собственности земельного участка

фа

от "18" 03 2010 г.

На основании постановления главы администрации муниципального района Уфимский район Республики Башкортостан от "12" августа 2009г. № 1463, Администрация муниципального района Уфимский район Республики Башкортостан в лице главы администрации Незнамова Владимира Николаевича, действующего на основании Положения, именуемый в дальнейшем «Арендодатель», и Государственное унитарное предприятие "Фонд жилищного строительства Республики Башкортостан" в лице генерального директора Васимова Марата Васфиевича, действующего на основании Устава, именуемый в дальнейшем «Арендатор», именуемые в дальнейшем «Стороны», заключили настоящий Договор о нижеследующем:

1. Предмет Договора

1.1. Арендодатель предоставляет, а Арендатор принимает в аренду земельный участок из земель населенных пунктов с кадастровым № 02:47:110502:274, находящийся по адресу: РБ, Уфимский район, с/с Алексеевский, д. Алексеевка (далее — Участок), под малоэтажную застройку, в границах, указанных в кадастровой паспорте Участка, прилагаемой к настоящему Договору и являющейся его неотъемлемой частью, общей площадью 106524±228 кв. м.

1.2. На Участке нет объектов недвижимости.

1.3. Участок обременен: нет обременений.

1.4. Приведенное описание целей использования Участка является окончательным. Изменение целей использования допускается исключительно с согласия Арендодателя.

2. Срок действия Договора

2.1. Срок действия настоящего Договора устанавливается с "12" августа 2009г. по "11" августа 2014г.

2.2. В соответствии со ст.425 Гражданского кодекса РФ условия настоящего Договора распространяются на отношения, фактически возникшие между Сторонами с "12" августа 2009г.

2.3 По истечении срока действия настоящего Договора преимущественное право Арендатора на заключение договора на новый срок исключается в случае недобросовестного исполнения арендатором условий Договора.

3. Размер и условия внесения арендной платы

3.1. Расчет годовой арендной платы за Участок производится в соответствии с решением представительного органа местного самоуправления, оформляется в виде приложения к Договору аренды и является его неотъемлемой частью.

3.2. Арендная плата начисляется с "12" августа 2009г. (с момента подписания постановления главы администрации муниципального района Уфимский район Республики Башкортостан от "12" августа 2009г. № 1463).

3.3 Размер арендной платы пересматривается в случае перевода земельного участка из одной категории земель в другую или изменения разрешенного использования земельного участка в соответствии с требованиями законодательства Российской Федерации. В этом случае исчисление и уплата Арендатором арендной платы осуществляется на основании дополнительных соглашений к Договору.

3.4 Размер арендной платы может пересматриваться Арендодателем в одностороннем порядке, но не чаще одного раза в год, в случае изменения действующих на момент заключения договора ставок арендной платы или введения коэффициентов к ним и в других случаях, предусмотренных правовыми актами РФ и РБ. При этом составляется новый расчет арендной платы на текущий год.

3.5. Арендатор вносит арендную плату ежеквартально равными долями от начисленной суммы в срок до 15 февраля, 15 мая, 15 августа, 15 ноября путем перечисления на счет Управления федерального казначейства по РБ по соответствующим платежным реквизитам, указанным в Расчете.

3.6 Исполнением обязательства по внесению арендной платы является перечисление арендной платы на расчетный счет.

3.7. Обязательство Арендатора по внесению арендной платы считается исполненным после фактического поступления в полном объеме денежных средств по реквизитам, указанным в расчете. Квитанции или другие документы об оплате арендной платы предоставляются Арендодателю в течение 5 (пяти) дней после оплаты.

3.8. Арендатор ежегодно не позднее 15 февраля обязан обращаться в Администрацию муниципального района Уфимский район Республики Башкортостан для получения Расчета и уточнения реквизитов для перечисления арендной платы.

3.9 Неиспользование Арендатором Участка не является основанием для невнесения арендной платы.

4. Права и обязанности Сторон

4.1. Арендодатель имеет право:

4.1.1. Требовать досрочного расторжения Договора при использовании земельного участка не по целевому назначению, а также при использовании способами, приводящими к его порче, при невнесении арендной платы

более чем за 6 месяцев, в случае неподписания Арендатором дополнительных расчетов к Договору в соответствии с п.3.3, п.3.4 и нарушения других условий Договора.

4.1.2. На беспрепятственный доступ на территорию арендуемого земельного участка с целью его осмотра на предмет соблюдения условий Договора.

4.1.3. На возмещение убытков, причиненных ухудшением качества Участка и экологической обстановки в результате хозяйственной деятельности арендатора, а также по иным основаниям, предусмотренным законодательством Российской Федерации.

4.2. Арендодатель обязан:

4.2.1. Выполнять в полном объеме все условия Договора.

4.2.2. Не вмешиваться в хозяйственную деятельность Арендатора, если она не противоречит условиям настоящего Договора.

4.2.3. Своевременно в письменном виде или через средства массовой информации извещать Арендатора об изменениях в порядке установления и взимания арендной платы, а также о смене финансовых реквизитов получателя арендной платы.

4.2.4. Нести другие обязанности, предусмотренные законодательством РФ.

4.3. Арендатор имеет право:

4.3.1. Использовать Участок на условиях, установленных Договором.

4.3.2. С письменного согласия Арендодателя сдавать Участок в субаренду, а также передавать свои права и обязанности по договору третьим лицам в пределах срока аренды.

4.3.3. По истечении срока действия Договора в преимущественном порядке перед другими лицами заключить договор аренды на новый срок на согласованных Сторонами условиях по письменному заявлению, направленному Арендодателю не позднее, чем за 3 (три) месяца до истечения срока действия Договора.

4.4. Арендатор обязан:

4.4.1. Выполнять в полном объеме все условия Договора.

4.4.2. Использовать Участок в соответствии с целевым назначением и разрешенным использованием.

4.4.3. Уплачивать в размере и на условиях, установленных Договором, арендную плату.

4.4.4. Обеспечить Арендодателю (его законным представителям), представителям органов государственного земельного контроля доступ на Участок по их требованию.

4.4.5. За свой счет и в срок не позднее двух месяцев с момента заключения настоящего Договора и изменений к нему обеспечить его (их) государственную регистрацию в Управлении Федеральной регистрационной службы по Республике Башкортостан и представить копии документов о его (их) регистрации Арендодателю.

4.4.6. Письменно сообщить Арендодателю не позднее, чем за 3 (три) месяца о предстоящем освобождении Участка как в связи с окончанием срока действия Договора, так и при досрочном его освобождении.

4.4.7. Не допускать действий, приводящих к ухудшению экологической обстановки на арендуемом земельном участке и прилегающих к нему территориях, а также выполнять работы по благоустройству территории.

4.4.8. Письменно в десятидневный срок уведомить Арендодателя об изменении своих реквизитов.

4.5. Арендодатель и Арендатор имеют иные права и несут иные обязанности, установленные законодательством Российской Федерации.

5. Ответственность Сторон

5.1. В случае неисполнения или ненадлежащего исполнения Арендатором условий Договора Стороны несут ответственность, предусмотренную законодательством Российской Федерации.

5.2. За нарушение срока внесения арендной платы по Договору, Арендатор выплачивает Арендодателю пени из расчета одной трехсотой ставки рефинансирования Центрального банка Российской Федерации от размера невнесенной арендной платы за каждый календарный день просрочки.

5.3. Ответственность Сторон за нарушение обязательств по Договору, вызванных действием обстоятельств непреодолимой силы, регулируется законодательством Российской Федерации.

5.4. В случае нарушения сроков возврата арендованного Участка Арендатор уплачивает пени за каждый день просрочки в размере 0,1% от суммы платежей за истекший расчетный период.

6. Изменение, расторжение и прекращение Договора

6.1. Все изменения и дополнения к Договору оформляются Сторонами в письменной форме.

6.2. Договор может быть расторгнут по требованию Арендодателя по решению суда на основании и в порядке, установленном гражданским законодательством, а также в случаях, указанных в пункте 4.1.1.

6.3. Истечение срока действия Договора влечет за собой его прекращение в случаях, если ко дню истечения срока действия Договора не будет достигнуто соглашения о продлении.

6.4. При досрочном расторжении или прекращении Договора Арендатор должен после окончания установленного срока аренды произвести передачу Арендодателю земельного участка в десятидневный срок с момента прекращения или расторжения Договора. Арендатор обязан вернуть земельный участок Арендодателю в надлежащем состоянии, пригодном для его дальнейшего использования.

5 При использовании Арендатором земельного участка не по целевому назначению указанному в п.1.1 действие Договора прекращается, а земельный участок изымается. Расходы по приведению земельного надлежащее состояние (в т.ч. снос строений) возлагается на Арендатора.

7. Рассмотрение и урегулирование споров

7.1. Все споры между Сторонами, возникающие по Договору, разрешаются в соответствии с законодательством Российской Федерации.

8. Особые условия договора

8.1. Акт приема – передачи оформляется в виде приложения к Договору аренды и является его неотъемлемой частью.

8.2. Арендатор земельного участка не вправе передавать свои права и обязанности по договору аренды земельного участка третьему лицу, в том числе отдавать арендные права земельного участка в залог без согласия арендодателя.

8.3. Договор субаренды земельного участка подлежит государственной регистрации в Управлении Федеральной регистрационной службы по Республике Башкортостан и направляется Арендодателю для последующего учета.

8.4. Срок действия договора субаренды не может превышать срок действия Договора.

8.5. При досрочном расторжении Договора договор субаренды земельного участка прекращает свое действие.

8.6. В случае изменения адресных данных и проектных решений уведомить Отдел архитектуры и градостроительства МР Уфимский район РБ.

8.7. Расходы по государственной регистрации Договора, а также изменений и дополнений к нему возлагаются на Арендатора.

8.8. Договор составлен в 3 (трех) экземплярах, имеющих одинаковую юридическую силу, из которых по одному экземпляру хранится у Сторон, один экземпляр передается в Управление Федеральной регистрационной службы по Республике Башкортостан.

9. Реквизиты Сторон

АРЕНДОДАТЕЛЬ: Администрация муниципального района Уфимский район Республики Башкортостан
Адрес: РБ, г. Уфа, ул. Цюрупы, д. 6 телефон: 272-09-12 р/с: 40204810700000001045 в банке ГРКЦ НБ Республики Башкортостан Банка России БИК 048073001 КПП: 027401001 ИНН: 0274108133

АРЕНДАТОР: Государственное унитарное предприятие "Фонд жилищного строительства Республики Башкортостан"
Адрес: РБ, г. Уфа, ул. Ленина, д. 5, корп. 3 телефон: 83472730352 р/с: 40602810900010000108 в банке филиал ОАО "УралСиб" в г.Уфа БИК 048073770 к/с 30101810600000000770 КПП: 027401001 ИНН: 0274100871 ОГРН: 10402003922660

10. Подписи Сторон

АРЕНДОДАТЕЛЬ

Администрация муниципального района Уфимский район Республики Башкортостан
Глава администрации

В.Н.Незнанов

2010 г.

АРЕНДАТОР

ГУП "ФЖС РБ"

Генеральный директор

М.В.Васимов

2010 г.

Приложения к Договору:

- 1) Акт приема передачи земельного участка.
- 2) Кадастровый паспорт Участка.
- 3) Расчет арендной платы.

Управление Федеральной службы государственной регистрации, кадастра и картографии по Республике Башкортостан	Министерство экономического развития Республики Башкортостан
№ регистрации документа	04
Проведена государственная регистрация	аренды
Дата регистрации	02.04.2010
№ регистрации	02-04-01/1979/2010-366
Регистратор	С.И.Иванов

**Акт приема передачи земельного участка
к договору аренды земельного участка**
№ 956 - АЛ от "18" 03 2010__ г.

г. Уфа

от "18" 03 2010__ г.

Администрация муниципального района Уфимский район Республики Башкортостан в лице главы администрации Незнанова Владимира Николаевича, действующего на основании Положения передает, а Государственное унитарное предприятие "Фонд жилищного строительства Республики Башкортостан" в лице генерального директора Васимова Марата Васфиевича, действующего на основании Устава, принимает земельный участок из земель населенных пунктов с кадастровым № 02:47:110502:274, находящийся по адресу: РБ, Уфимский район, с/с Алексеевский, д. Алексеевка, под малоэтажную застройку, общей площадью 106524±228 кв. м.

Стороны претензий друг к другу не имеют.

Акт составлен в трех экземплярах, имеющих одинаковую юридическую силу.

СДАЛ

ПРИНЯЛ

АРЕНДОДАТЕЛЬ

АРЕНДАТОР

Администрация муниципального района
Уфимский район Республики Башкортостан

Государственное унитарное предприятие
"Фонд жилищного строительства Республики
Башкортостан"
Генеральный директор

Глава администрации

М.П.

В.Н.Незнанов

М.П.

М.В.Васимов

_____ 2010__ г.

_____ 2010__ г.



Наименование органа кадастрового учета: **Земельная кадастровая палата** по Республике Башкортостан

КАДАСТРОВЫЙ ПАСПОРТ ЗЕМЕЛЬНОГО УЧАСТКА (выписка из государственного кадастра недвижимости)
"20" февраля 2010г. № 02/10/1-114617

В.1

1	Кадастровый номер: 02:47:110502:274	2	Лист № 1	3	Всего листов: 2
---	-------------------------------------	---	----------	---	-----------------

4	Предыдущие номера: 02:47:000000:315, 02:47:110501:21, 02:47:110502:138	6	Дата внесения номера в государственный кадастр недвижимости: 18.07.2009		
---	--	---	---	--	--

7 Местоположение установлено относительно ориентира, расположенного в границах участка.
 8 Почтовый адрес ориентира: респ Башкортостан, Уфимский р-н, с/с Алексеевский, д. Алексеевка
 Категория земель:

8.1	Земли сельскохозяйственного назначения	Земли населенных пунктов	Земли промышленности, энергетики, транспорта, связи, радиовещания, телевидения, информатики, земли для обеспечения космической деятельности, земли обороны, безопасности и земли иного специального назначения	Земли особо охраняемых территорий и объектов	Земли лесного фонда	Земли водного фонда	Земли запаса	Категория не установлена
8.2	—	—	—	—	—	—	—	—

9 Разрешенное использование: под малоэтажную застройку

10 Фактическое использование /характеристика деятельности/:

11	Площадь: 106524 +/- 228 кв. м	12	Кадастровая стоимость (руб.): 73358817.84	13	Удельный показатель кадастровой стоимости (руб./м²): 688.66	14	Система координат: 02:47:Уфимский район
----	-------------------------------	----	---	----	---	----	---

15 Сведения о правах: —

16 Особые отметки: Предыдущие кадастровые номера 02:47:000000:315, 02:47:110501:21, 02:47:110502:138 равнозначны кадастровым номерам 02:47:00 00:0315, 02:47:11 05 01:0021, 02:47:11 05 02:0138.

17 —

18	Дополнительные сведения для регистрации прав на образованные земельные участки		18.1	Номера образованных участков: 02:47:110502:274
			18.2	Номер участка, преобразованного в результате выдела: 02:47:000000:315
			18.3	Номера участков, подлежащих выделению с кадастрового учета: 02:47:110501:21, 02:47:110502:138

Ведущий инженер
(наименование должности)

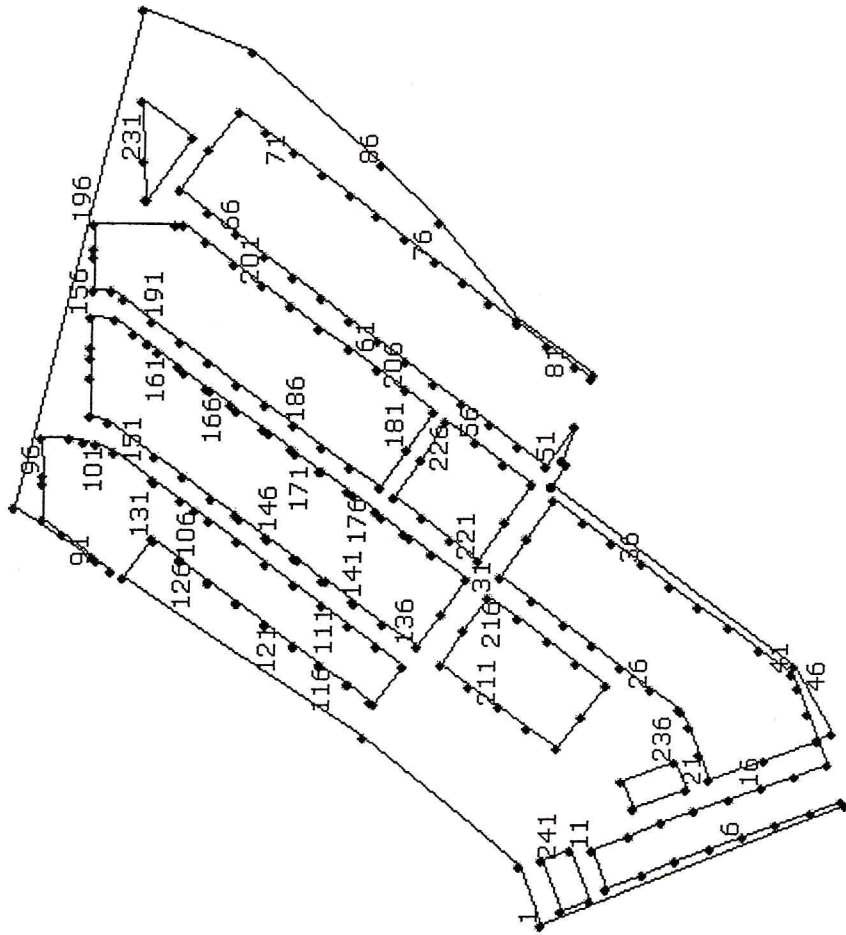
М. А. Харисова
(инициалы, фамилия)



КАДАСТРОВЫЙ ПАСПОРТ ЗЕМЕЛЬНОГО УЧАСТКА (выписка из государственного кадастра недвижимости)
 "20" февраля 2010г. № 02/10/1-114617

1	Кадастровый номер 02:47:110502:274	2	Лист № 2	3	Всего листов: 2
---	------------------------------------	---	----------	---	-----------------

План (чертеж, схема) земельного участка
 MapXtreme 2004 © SDK Developer License, © 2004 MapInfo Corp.



4

Масштаб 1:6500

Условные знаки



Ведущий инженер
 (наименование должности)

С.И.С.

М. А. Харисова
 (инициалы, фамилия)



ҚАРАР

ПОСТАНОВЛЕНИЕ

«12» август 2009г. №1463 «12» августа 2009г.

О предоставлении в аренду ГУП «Фонд жилищного строительства Республики Башкортостан» земельных участков, расположенных в с.Алексеевка сельского поселения Алексеевский сельсовет муниципального района Уфимский район Республики Башкортостан

Рассмотрев представленные документы, на основании ст.11,22,29 Земельного кодекса Российской Федерации от 25.10.2001г. №136-ФЗ,

ПОСТАНОВЛЯЮ:

1. Утвердить проект границ земельных участков, приведенных в Приложении к данному постановлению, образованных в результате разделения земельных участков 02:47:000000:315, 02:47:110501:21, 02:47:110502:138.

1.1 Утвердить характеристики земельных участков, приведенных в Приложении к данному постановлению:

- местоположение – РБ, муниципальный район Уфимский район, сельское поселение Алексеевский сельсовет, с.Алексеевка;

- площадь – 168438 кв.м;

- категория земель – земли населенных пунктов;

- разрешенное использование – для обслуживания малоэтажного жилого дома;

1.2 Утвердить характеристики земельного участка 02:47:110502:274:

- местоположение - РБ, муниципальный район Уфимский район, сельское поселение Алексеевский сельсовет, с.Алексеевка;

- категория земель - земли населенных пунктов;

- разрешенное использование – под малоэтажную застройку;

- площадь – 106524 кв.м;

1.3 Утвердить характеристики земельного участка 02:47:110501:46:

- местоположение - РБ, муниципальный район Уфимский район, сельское поселение Алексеевский сельсовет, с.Алексеевка;

- категория земель - земли населенных пунктов;

- разрешенное использование – под малоэтажную застройку;
- площадь – 25075 кв.м.

2. Предоставить Государственному унитарному предприятию «Фонд жилищного строительства Республики Башкортостан» земельные участки общей площадью 300037 кв.м, ранее предоставленные постановлением главы муниципального образования Алексеевский сельсовет Уфимского района Республики Башкортостан №123 от 28.09.2005г., на праве аренды сроком на 5 лет.

3. ГУП «Фонд жилищного строительства Республики Башкортостан»:

- заключить договор аренды земельных участков;
- использовать земельные участки по целевому назначению;
- содержать в чистоте прилегающую территорию.

4. Комитету по управлению собственностью Министерства земельных и имущественных отношений Республики Башкортостан по Уфимскому району заключить договор аренды земельных участков.

5. Договор аренды земельных участков подлежит регистрации в Управлении Федеральной регистрационной службы по РБ.

Глава администрации



В.Н. Незнанов

Приложение
к Постановлению главы администрации
МР Уфимский район РБ
№ 4463 от « 12 » августа 2009 г.

Характеристики земельных участков

№ №	Кадастровый номер земельного участка	Площадь участка, кв.м	Категория земель	Разрешенное использование
1.	02:47:000000:451	1013	земли населенных пунктов	для обслуживания малоэтажного жилого дома
2.	02:47:000000:452	1055	земли населенных пунктов	для обслуживания малоэтажного жилого дома
3.	02:47:000000:453	1050	земли населенных пунктов	для обслуживания малоэтажного жилого дома
4.	02:47:000000:454	1068	земли населенных пунктов	для обслуживания малоэтажного жилого дома
5.	02:47:000000:455	1057	земли населенных пунктов	для обслуживания малоэтажного жилого дома
6.	02:47:000000:456	1061	земли населенных пунктов	для обслуживания малоэтажного жилого дома
7.	02:47:000000:457	1166	земли населенных пунктов	для обслуживания малоэтажного жилого дома
8.	02:47:110501:25	1279	земли населенных пунктов	для обслуживания малоэтажного жилого дома
9.	02:47:110501:26	1263	земли населенных пунктов	для обслуживания малоэтажного жилого дома
10.	02:47:110501:27	1262	земли населенных пунктов	для обслуживания малоэтажного жилого дома
11.	02:47:110501:28	1264	земли населенных пунктов	для обслуживания малоэтажного жилого дома
12.	02:47:110501:29	1129	земли населенных пунктов	для обслуживания малоэтажного жилого дома
13.	02:47:110501:30	1270	земли населенных пунктов	для обслуживания малоэтажного жилого дома
14.	02:47:110501:31	1261	земли населенных пунктов	для обслуживания малоэтажного жилого дома
15.	02:47:110501:32	1276	земли населенных пунктов	для обслуживания малоэтажного жилого дома
16.	02:47:110501:33	1269	земли населенных пунктов	для обслуживания малоэтажного жилого дома
17.	02:47:110501:34	1259	земли населенных пунктов	для обслуживания малоэтажного жилого дома
18.	02:47:110501:35	1261	земли населенных пунктов	для обслуживания малоэтажного жилого дома

№ №	Кадастровый номер земельного участка	Площадь участка, кв.м	Категория земель	Разрешенное использование
19.	02:47:110501:36	1282	земли населенных пунктов	для обслуживания малоэтажного жилого дома
20.	02:47:110502:142	1188	земли населенных пунктов	для обслуживания малоэтажного жилого дома
21.	02:47:110502:143	1248	земли населенных пунктов	для обслуживания малоэтажного жилого дома
22.	02:47:110502:144	1250	земли населенных пунктов	для обслуживания малоэтажного жилого дома
23.	02:47:110502:145	1262	земли населенных пунктов	для обслуживания малоэтажного жилого дома
24.	02:47:110502:146	1813	земли населенных пунктов	для обслуживания малоэтажного жилого дома
25.	02:47:110502:147	1224	земли населенных пунктов	для обслуживания малоэтажного жилого дома
26.	02:47:110502:148	1590	земли населенных пунктов	для обслуживания малоэтажного жилого дома
27.	02:47:110502:149	1442	земли населенных пунктов	для обслуживания малоэтажного жилого дома
28.	02:47:110502:150	1235	земли населенных пунктов	для обслуживания малоэтажного жилого дома
29.	02:47:110502:151	1194	земли населенных пунктов	для обслуживания малоэтажного жилого дома
30.	02:47:110502:152	1175	земли населенных пунктов	для обслуживания малоэтажного жилого дома
31.	02:47:110502:153	2185	земли населенных пунктов	для обслуживания малоэтажного жилого дома
32.	02:47:110502:154	1006	земли населенных пунктов	для обслуживания малоэтажного жилого дома
33.	02:47:110502:155	1096	земли населенных пунктов	для обслуживания малоэтажного жилого дома
34.	02:47:110502:156	1074	земли населенных пунктов	для обслуживания малоэтажного жилого дома
35.	02:47:110502:157	1073	земли населенных пунктов	для обслуживания малоэтажного жилого дома
36.	02:47:110502:158	1218	земли населенных пунктов	для обслуживания малоэтажного жилого дома
37.	02:47:110502:159	1192	земли населенных пунктов	для обслуживания малоэтажного жилого дома
38.	02:47:110502:160	1189	земли населенных пунктов	для обслуживания малоэтажного жилого дома
39.	02:47:110502:161	1194	земли населенных пунктов	для обслуживания малоэтажного жилого дома
40.	02:47:110502:162	1096	земли населенных пунктов	для обслуживания малоэтажного жилого дома
41.	02:47:110502:163	1109	земли населенных пунктов	для обслуживания малоэтажного жилого дома
42.	02:47:110502:164	1164	земли населенных пунктов	для обслуживания малоэтажного жилого дома
43.	02:47:110502:165	1227	земли населенных пунктов	для обслуживания малоэтажного жилого дома

№ №	Кадастровый номер земельного участка	Площадь участка, кв.м	Категория земель	Разрешенное использование
44.	02:47:110502:166	1210	земли населенных пунктов	для обслуживания малоэтажного жилого дома
45.	02:47:110502:167	1323	земли населенных пунктов	для обслуживания малоэтажного жилого дома
46.	02:47:110502:168	1253	земли населенных пунктов	для обслуживания малоэтажного жилого дома
47.	02:47:110502:169	1237	земли населенных пунктов	для обслуживания малоэтажного жилого дома
48.	02:47:110502:170	1229	земли населенных пунктов	для обслуживания малоэтажного жилого дома
49.	02:47:110502:171	1259	земли населенных пунктов	для обслуживания малоэтажного жилого дома
50.	02:47:110502:172	1198	земли населенных пунктов	для обслуживания малоэтажного жилого дома
51.	02:47:110502:173	1179	земли населенных пунктов	для обслуживания малоэтажного жилого дома
52.	02:47:110502:174	1208	земли населенных пунктов	для обслуживания малоэтажного жилого дома
53.	02:47:110502:175	1378	земли населенных пунктов	для обслуживания малоэтажного жилого дома
54.	02:47:110502:176	1230	земли населенных пунктов	для обслуживания малоэтажного жилого дома
55.	02:47:110502:177	1054	земли населенных пунктов	для обслуживания малоэтажного жилого дома
56.	02:47:110502:178	1089	земли населенных пунктов	для обслуживания малоэтажного жилого дома
57.	02:47:110502:179	1100	земли населенных пунктов	для обслуживания малоэтажного жилого дома
58.	02:47:110502:180	1816	земли населенных пунктов	для обслуживания малоэтажного жилого дома
59.	02:47:110502:181	1082	земли населенных пунктов	для обслуживания малоэтажного жилого дома
60.	02:47:110502:182	1086	земли населенных пунктов	для обслуживания малоэтажного жилого дома
61.	02:47:110502:183	1006	земли населенных пунктов	для обслуживания малоэтажного жилого дома
62.	02:47:110502:184	2024	земли населенных пунктов	для обслуживания малоэтажного жилого дома
63.	02:47:110502:185	1170	земли населенных пунктов	для обслуживания малоэтажного жилого дома
64.	02:47:110502:186	1206	земли населенных пунктов	для обслуживания малоэтажного жилого дома
65.	02:47:110502:187	1214	земли населенных пунктов	для обслуживания малоэтажного жилого дома
66.	02:47:110502:188	1198	земли населенных пунктов	для обслуживания малоэтажного жилого дома
67.	02:47:110502:189	1257	земли населенных пунктов	для обслуживания малоэтажного жилого дома
68.	02:47:110502:190	1253	земли населенных пунктов	для обслуживания малоэтажного жилого дома


№ №	Кадастровый номер земельного участка	Площадь участка, кв.м	Категория земель	Разрешенное использование
19.	02:47:110501:36	1282	земли населенных пунктов	для обслуживания малоэтажного жилого дома
20.	02:47:110502:142	1188	земли населенных пунктов	для обслуживания малоэтажного жилого дома
21.	02:47:110502:143	1248	земли населенных пунктов	для обслуживания малоэтажного жилого дома
22.	02:47:110502:144	1250	земли населенных пунктов	для обслуживания малоэтажного жилого дома
23.	02:47:110502:145	1262	земли населенных пунктов	для обслуживания малоэтажного жилого дома
24.	02:47:110502:146	1813	земли населенных пунктов	для обслуживания малоэтажного жилого дома
25.	02:47:110502:147	1224	земли населенных пунктов	для обслуживания малоэтажного жилого дома
26.	02:47:110502:148	1590	земли населенных пунктов	для обслуживания малоэтажного жилого дома
27.	02:47:110502:149	1442	земли населенных пунктов	для обслуживания малоэтажного жилого дома
28.	02:47:110502:150	1235	земли населенных пунктов	для обслуживания малоэтажного жилого дома
29.	02:47:110502:151	1194	земли населенных пунктов	для обслуживания малоэтажного жилого дома
30.	02:47:110502:152	1175	земли населенных пунктов	для обслуживания малоэтажного жилого дома
31.	02:47:110502:153	2185	земли населенных пунктов	для обслуживания малоэтажного жилого дома
32.	02:47:110502:154	1006	земли населенных пунктов	для обслуживания малоэтажного жилого дома
33.	02:47:110502:155	1096	земли населенных пунктов	для обслуживания малоэтажного жилого дома
34.	02:47:110502:156	1074	земли населенных пунктов	для обслуживания малоэтажного жилого дома
35.	02:47:110502:157	1073	земли населенных пунктов	для обслуживания малоэтажного жилого дома
36.	02:47:110502:158	1218	земли населенных пунктов	для обслуживания малоэтажного жилого дома
37.	02:47:110502:159	1192	земли населенных пунктов	для обслуживания малоэтажного жилого дома
38.	02:47:110502:160	1189	земли населенных пунктов	для обслуживания малоэтажного жилого дома
39.	02:47:110502:161	1194	земли населенных пунктов	для обслуживания малоэтажного жилого дома
40.	02:47:110502:162	1096	земли населенных пунктов	для обслуживания малоэтажного жилого дома
41.	02:47:110502:163	1109	земли населенных пунктов	для обслуживания малоэтажного жилого дома
42.	02:47:110502:164	1164	земли населенных пунктов	для обслуживания малоэтажного жилого дома
43.	02:47:110502:165	1227	земли населенных пунктов	для обслуживания малоэтажного жилого дома

№ №	Кадастровый номер земельного участка	Площадь участка, кв.м	Категория земель	Разрешенное использование
69.	02:47:110502:191	1241	земли населенных пунктов	для обслуживания малоэтажного жилого дома
70.	02:47:110502:192	1078	земли населенных пунктов	для обслуживания малоэтажного жилого дома
71.	02:47:110502:193	1077	земли населенных пунктов	для обслуживания малоэтажного жилого дома
72.	02:47:110502:194	1221	земли населенных пунктов	для обслуживания малоэтажного жилого дома
73.	02:47:110502:195	1295	земли населенных пунктов	для обслуживания малоэтажного жилого дома
74.	02:47:110502:196	1183	земли населенных пунктов	для обслуживания малоэтажного жилого дома
75.	02:47:110502:197	1156	земли населенных пунктов	для обслуживания малоэтажного жилого дома
76.	02:47:110502:198	1269	земли населенных пунктов	для обслуживания малоэтажного жилого дома
77.	02:47:110502:199	1251	земли населенных пунктов	для обслуживания малоэтажного жилого дома
78.	02:47:110502:200	1270	земли населенных пунктов	для обслуживания малоэтажного жилого дома
79.	02:47:110502:201	1096	земли населенных пунктов	для обслуживания малоэтажного жилого дома
80.	02:47:110502:202	1247	земли населенных пунктов	для обслуживания малоэтажного жилого дома
81.	02:47:110502:203	1231	земли населенных пунктов	для обслуживания малоэтажного жилого дома
82.	02:47:110502:204	1230	земли населенных пунктов	для обслуживания малоэтажного жилого дома
83.	02:47:110502:205	1287	земли населенных пунктов	для обслуживания малоэтажного жилого дома
84.	02:47:110502:206	1099	земли населенных пунктов	для обслуживания малоэтажного жилого дома
85.	02:47:110502:207	1181	земли населенных пунктов	для обслуживания малоэтажного жилого дома
86.	02:47:110502:208	1165	земли населенных пунктов	для обслуживания малоэтажного жилого дома
87.	02:47:110502:209	1227	земли населенных пунктов	для обслуживания малоэтажного жилого дома
88.	02:47:110502:210	1097	земли населенных пунктов	для обслуживания малоэтажного жилого дома
89.	02:47:110502:211	1108	земли населенных пунктов	для обслуживания малоэтажного жилого дома
90.	02:47:110502:212	1251	земли населенных пунктов	для обслуживания малоэтажного жилого дома
91.	02:47:110502:213	1106	земли населенных пунктов	для обслуживания малоэтажного жилого дома
92.	02:47:110502:214	1235	земли населенных пунктов	для обслуживания малоэтажного жилого дома

№ №	Кадастровый номер земельного участка	Площадь участка, кв.м	Категория земель	Разрешенное использование
93.	02:47:110502:215	1244	земли населенных пунктов	для обслуживания малоэтажного жилого дома
94.	02:47:110502:216	1215	земли населенных пунктов	для обслуживания малоэтажного жилого дома
95.	02:47:110502:217	1326	земли населенных пунктов	для обслуживания малоэтажного жилого дома
96.	02:47:110502:218	1185	земли населенных пунктов	для обслуживания малоэтажного жилого дома
97.	02:47:110502:219	1208	земли населенных пунктов	для обслуживания малоэтажного жилого дома
98.	02:47:110502:220	1076	земли населенных пунктов	для обслуживания малоэтажного жилого дома
99.	02:47:110502:221	1200	земли населенных пунктов	для обслуживания малоэтажного жилого дома
100	02:47:110502:222	1200	земли населенных пунктов	для обслуживания малоэтажного жилого дома
101	02:47:110502:223	1193	земли населенных пунктов	для обслуживания малоэтажного жилого дома
102	02:47:110502:224	1203	земли населенных пунктов	для обслуживания малоэтажного жилого дома
103	02:47:110502:225	1186	земли населенных пунктов	для обслуживания малоэтажного жилого дома
104	02:47:110502:226	1181	земли населенных пунктов	для обслуживания малоэтажного жилого дома
105	02:47:110502:227	1160	земли населенных пунктов	для обслуживания малоэтажного жилого дома
106	02:47:110502:228	1335	земли населенных пунктов	для обслуживания малоэтажного жилого дома
107	02:47:110502:229	1073	земли населенных пунктов	для обслуживания малоэтажного жилого дома
108	02:47:110502:230	1217	земли населенных пунктов	для обслуживания малоэтажного жилого дома
109	02:47:110502:231	1001	земли населенных пунктов	для обслуживания малоэтажного жилого дома
110	02:47:110502:232	1010	земли населенных пунктов	для обслуживания малоэтажного жилого дома
111	02:47:110502:233	1206	земли населенных пунктов	для обслуживания малоэтажного жилого дома
112	02:47:110502:234	1222	земли населенных пунктов	для обслуживания малоэтажного жилого дома
113	02:47:110502:235	1250	земли населенных пунктов	для обслуживания малоэтажного жилого дома
114	02:47:110502:236	1186	земли населенных пунктов	для обслуживания малоэтажного жилого дома
115	02:47:110502:237	1530	земли населенных пунктов	для обслуживания малоэтажного жилого дома
116	02:47:110502:238	1081	земли населенных пунктов	для обслуживания малоэтажного жилого дома

№ №	Кадастровый номер земельного участка	Площадь участка, кв.м	Категория земель	Разрешенное использование
117	02:47:110502:239	1193	земли населенных пунктов	для обслуживания малоэтажного жилого дома
118	02:47:110502:240	1257	земли населенных пунктов	для обслуживания малоэтажного жилого дома
119	02:47:110502:241	1256	земли населенных пунктов	для обслуживания малоэтажного жилого дома
120	02:47:110502:242	1260	земли населенных пунктов	для обслуживания малоэтажного жилого дома
121	02:47:110502:243	1293	земли населенных пунктов	для обслуживания малоэтажного жилого дома
122	02:47:110502:244	1185	земли населенных пунктов	для обслуживания малоэтажного жилого дома
123	02:47:110502:245	1248	земли населенных пунктов	для обслуживания малоэтажного жилого дома
124	02:47:110502:246	1256	земли населенных пунктов	для обслуживания малоэтажного жилого дома
125	02:47:110502:247	1107	земли населенных пунктов	для обслуживания малоэтажного жилого дома
126	02:47:110502:248	1200	земли населенных пунктов	для обслуживания малоэтажного жилого дома
127	02:47:110502:249	1201	земли населенных пунктов	для обслуживания малоэтажного жилого дома
128	02:47:110502:250	1126	земли населенных пунктов	для обслуживания малоэтажного жилого дома
129	02:47:110502:251	1196	земли населенных пунктов	для обслуживания малоэтажного жилого дома
130	02:47:110502:252	1265	земли населенных пунктов	для обслуживания малоэтажного жилого дома
131	02:47:110502:253	1163	земли населенных пунктов	для обслуживания малоэтажного жилого дома
132	02:47:110502:254	1267	земли населенных пунктов	для обслуживания малоэтажного жилого дома
133	02:47:110502:255	1249	земли населенных пунктов	для обслуживания малоэтажного жилого дома
134	02:47:110502:256	1257	земли населенных пунктов	для обслуживания малоэтажного жилого дома
135	02:47:110502:257	1211	земли населенных пунктов	для обслуживания малоэтажного жилого дома
136	02:47:110502:258	1224	земли населенных пунктов	для обслуживания малоэтажного жилого дома
137	02:47:110502:259	1203	земли населенных пунктов	для обслуживания малоэтажного жилого дома
138	02:47:110502:260	1284	земли населенных пунктов	для обслуживания малоэтажного жилого дома
	ИТОГО:	168438		

Управляющий делами
 администрации МР Уфимский район РБ



Р.Л. Манкеев
 Р.Л. Манкеев

ДОПОЛНИТЕЛЬНОЕ СОГЛАШЕНИЕ
к договору аренды земельного участка № 956-АЛ от «18» марта 2010 г.

г. Уфа

"08" июля 2013г.

Мы, нижеподписавшиеся Управление земельных и имущественных отношений Администрации муниципального района Уфимский район РБ в лице начальника Управления Арсентьева Анатолия Викторовича, действующего на основании Распоряжения от 14.05.2013г. № 87-Л и Положения, утвержденного Решением Совета муниципального района Уфимский район от 22.03.2011 года № 225, именуемый в дальнейшем «Арендодатель», и Государственное унитарное предприятие "Фонд жилищного строительства Республики Башкортостан" в лице генерального директора Якина Вячеслава Гурьевича, действующего на основании Устава, именуемое в дальнейшем «Арендатор» с другой стороны, заключили настоящее соглашение о следующем:

1. На основании заявления от 25.01.2013 года №349 и представленных документов внести изменение в договор аренды земельного участка от 18.03.2010 года №956-АЛ в следующей редакции:

«1.1. Арендодатель предоставляет, а Арендатор принимает в аренду земельный участок из земель населенных пунктов с кадастровым № 02:47:000000:1815, находящийся по адресу: РБ, Уфимский район, с/с Алексеевский, д. Алексеевка (далее — Участок), под малоэтажную застройку, в границах, указанных в кадастровой паспорте Участка, прилагаемой к настоящему Договору и являющейся его неотъемлемой частью, общей площадью 105379 кв. м.». Условия настоящего дополнительного соглашения вступают в силу с момента подписания сторонами.

2. Дополнительное соглашение подлежит государственной регистрации в Управлении Федеральной службы государственной регистрации, кадастра и картографии по Республике Башкортостан.

3. Дополнительное соглашение составлено в 3 (трех) экземплярах, имеющих одинаковую юридическую силу, из которых по одному экземпляру хранится у Сторон, один экземпляр передается в Управление Федеральной регистрационной службы по Республике Башкортостан.

6. Реквизиты Сторон

АРЕНДОДАТЕЛЬ: Управление земельных и имущественных отношений Администрации муниципального района Уфимский район РБ
Адрес: РБ, г. Уфа, ул. Цюрупы, д. 6 р/с: 40101810100000010001 в банке ГРКЦ НБ Республика Башкортостан Банка России г. Уфа БИК 048073001 КПП: 024501001 ИНН: 0245022379

АРЕНДАТОР: Государственное унитарное предприятие "Фонд жилищного строительства Республики Башкортостан"
Адрес: РБ, г. Уфа, ул. Ленина, д. 5, корп. 3 телефон: 233253 р/с: 40602810900010000108 в банке филиал ОАО "УралСиб" в г. Уфа БИК 048073770 к/с 30101810600000000770 КПП: 027401001 ИНН: 0274100871
ОГРН: 1040203922660

АРЕНДОДАТЕЛЬ

АРЕНДАТОР

Управление земельных и имущественных отношений
Администрации МР Уфимский район

ГУП "ФЖС РБ"



А.В. Арсентьев

2013 г.



Генеральный директор

В.Г. Якин

2013 г.

Управление Федеральной службы государственной
регистрации, кадастра и картографии
по Республике Башкортостан

Номер участка государственного округа 04

Объект государственной регистрации Земельного участка

9 ИЮЛ 2013

01/08/2013 246

Должность



**Акт приема передачи земельного участка
к договору аренды земельного участка
№ 956-АЛ от «18» марта 2010 г.**

г. Уфа

от "____" _____ 2013 г.

Управление земельных и имущественных отношений Администрации муниципального района Уфимский район РБ в лице начальника Управления Арсентьева Анатолия Викторовича, действующего на основании Распоряжения от 14.05.2013г. № 87-Л и Положения, утвержденного Решением Совета муниципального района Уфимский район от 22.03.2011 года № 225 передает, Государственное унитарное предприятие "Фонд жилищного строительства Республики Башкортостан" в лице генерального директора Якина Вячеслава Гурьевича, действующего на основании Устава, принимает земельный участок из земель населенных пунктов с кадастровым № 02:47:000000:1815, находящийся по адресу: РБ, Уфимский район, с/с Алексеевский, д. Алексеевка, под малоэтажную застройку, общей площадью 105379 кв. м.

Стороны претензий друг к другу не имеют.

Акт составлен в двух экземплярах, имеющих одинаковую юридическую силу.

СДАЛ

ПРИНЯЛ

Управление земельных и имущественных ГУП "ФЖС РБ"
отношений Администрации МР Уфимский Генеральный директор
район РБ

Начальник Управления



А.В. Арсентьев

2013 г.



В.Г. Якин

2013 г.

Уф. Давнов А.Р.
17.07.2013 г.
Примеч.

Филиал федерального государственного бюджетного учреждения "Федеральная кадастровая палата Федеральной службы государственной регистрации, кадастра и картографии" по Республике Башкортостан

(наименование органа кадастрового учета)

КАДАСТРОВЫЙ ПАСПОРТ ЗЕМЕЛЬНОГО УЧАСТКА (выписка из государственного кадастра недвижимости)

18.04.2013 № 02/13/1-289360

В.1

1	Кадастровый номер	02:47:000000:1815	2	Лист № <u>1</u>	3	Всего листов: <u>3</u>
Общие сведения						
4	Предыдущие номера:	02:47:110502:274, 02:47:000000:315	6	Дата внесения номера в государственный кадастр недвижимости: 18.07.2009		
5	—					
7	Местоположение: установлено относительно ориентира, расположенного в границах участка.					
8	Почтовый адрес ориентира: респ Башкортостан, р-н Уфимский, с/с Алексеевский, д Алексеевка					
8	Категория земель:					
8.1	Земли сельскохозяйственного назначения	Земли населенных пунктов	Земли промышленности, энергетики, транспорта, связи, радиовещания, телевидения, информатики, земли для обеспечения космической деятельности, земли обороны, безопасности и земли иного специального назначения	Земли особо охраняемых территорий и объектов	Земли лесного фонда	Земли водного фонда
8.2	—	весь	—	—	—	—
9	Разрешенное использование: под малоэтажную застройку					
10	Фактическое использование/характеристика деятельности: —					
11	Площадь: 105379+-227 кв. м	12 Кадастровая стоимость (руб.): 76504100.21	13 Удельный показатель кадастровой стоимости (руб./м²): 725.99	14	Система координат: МСК-02, зона 1	
15	Сведения о правах: —					
16	Особые отметки: Кадастровый номер измененного земельного участка: 02:47:000000:315. Земельный участок расположен в кадастровом квартале 02:47:000000.					
17	—					
18	Дополнительные сведения для регистрации прав на образованные земельные участки	18.1	Номера образованных участков: 02:47:000000:1815			
		18.2	Номер участка, преобразованного в результате выдела: —			
		18.3	Номера участков, подлежащих снятию с кадастрового учета: —			

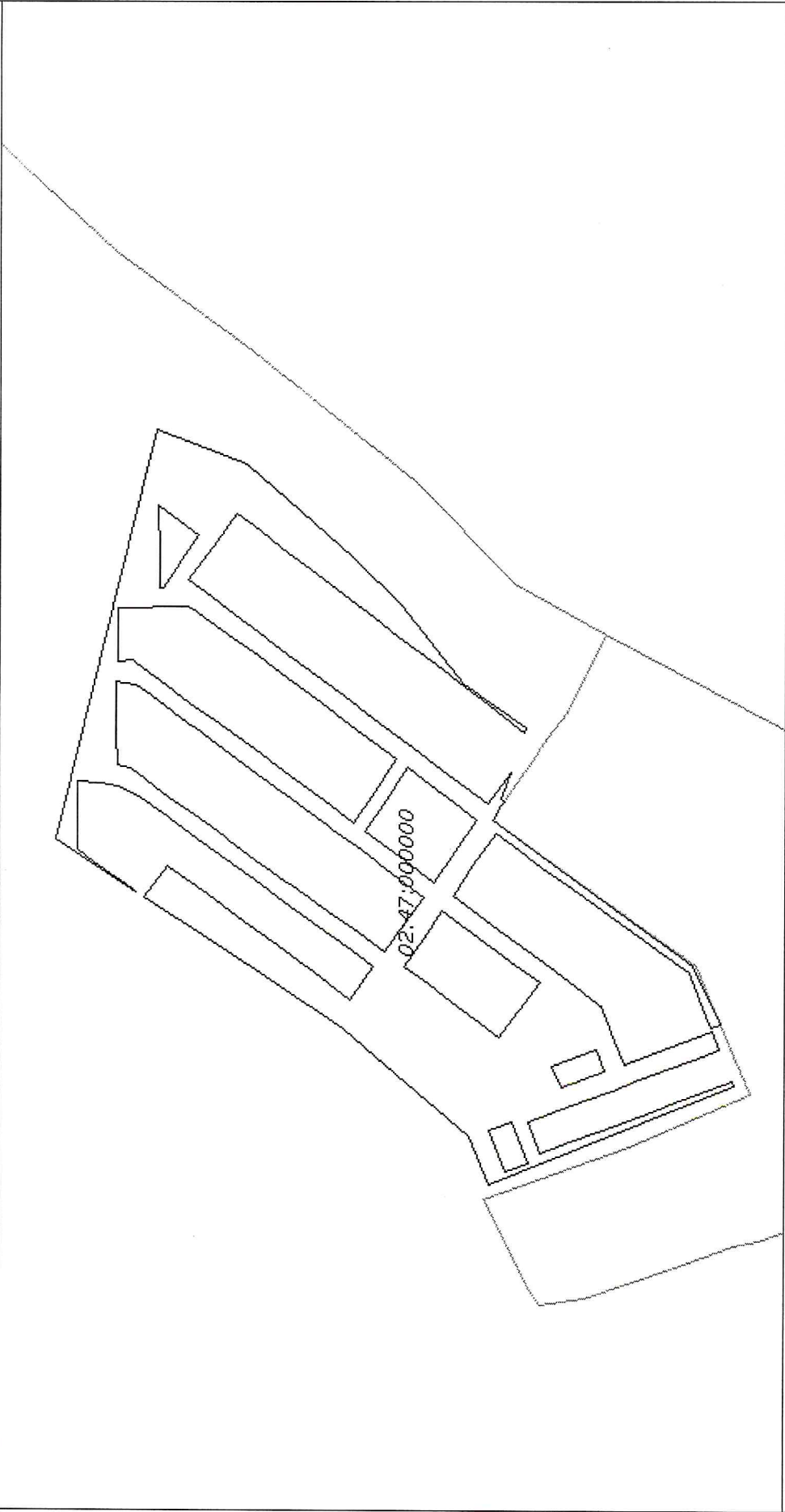
начальник отдела
(наименование должности)

М.П. (подпись)

Г. Р. Каримова
(инициалы, фамилия)

КАДАСТРОВЫЙ ПАСПОРТ ЗЕМЕЛЬНОГО УЧАСТКА (выписка из государственного кадастра недвижимости)
18.04.2013 № 02/13/1-289360

В.2

1	Кадастровый номер 02:47:000000:1815 План (чертеж, схема) земельного участка	2	Лист № 2	3	Всего листов: 3
					
5	Масштаб 1:6500 Условные знаки: —				

начальник отдела
(наименование должности)

М.П. (подпись)

Г. Р. Каримова
(инициалы, фамилия)

КАДАСТРОВЫЙ ПАСПОРТ ЗЕМЕЛЬНОГО УЧАСТКА (выписка из государственного кадастра недвижимости) **В.3**
 18.04.2013 № 02/13/1-289360

1	Кадастровый номер 02:47:000000:1815		2	Лист № <u>3</u>	3	Всего листов: <u>3</u>
Сведения о частях земельного участка и обременениях						
4	№ п/п	Учетный номер части	Площадь (м ²)	Характеристика	Лица, в пользу которых установлены обременения	
	1	—	весь	Аренда	Государственное унитарное предприятие "Фонд жилищного строительства Башкортостан"	

начальник отдела
(наименование должности)

М.П. (подпись)

Г. Р. Каримова
(инициалы, фамилия)

3840/10-02

**Дополнительное соглашение № 2
о внесении изменений в договор аренды № 956-АЛ от 18.03.2010 г.
находящегося в государственной собственности земельного участка**

г. Уфа

«17» сентября 2014 г.

Управление земельных и имущественных отношений администрации муниципального района Уфимский район Республики Башкортостан в лице начальника управления Арсентьева Анатолия Викторовича, действующего на основании Положения, утвержденного Решением Совета муниципального района Уфимский район от 22.03.2011 года № 225, именуемый в дальнейшем «Арендодатель», и Государственное унитарное предприятие «Фонд жилищного строительства Республики Башкортостан» в лице генерального директора Якина Вячеслава Гурьевича, действующего на основании Устава, именуемый в дальнейшем «Арендатор», вместе именуемые «Стороны», в соответствии со ст. 450, 452 Гражданского кодекса Российской Федерации, заключили настоящее дополнительное соглашение (далее – Соглашение) о нижеследующем.

1. На основании обращения вх. № 2924 от 08.07.2014 продлить срок действия договора аренды № 956-АЛ от 18.03.2010 г., находящегося в государственной собственности земельного участка до 10.08.2017 г.
2. Остальные пункты Договора оставить без изменений.
3. Соглашение, подписанное сторонами, вступает в силу с момента его подписания Сторонами.
4. Соглашение составлено в 3 (трех) экземплярах, имеющих одинаковую юридическую силу, из которых один экземпляр передается Арендодателю, один – Арендатору, один - в Управлении Федеральной службы государственной регистрации, кадастра и картографии по Республике Башкортостан.
5. Соглашение является неотъемлемой частью Договора.

Подписи Сторон

АРЕНДОДАТЕЛЬ

АРЕНДАТОР

Управление земельных и имущественных отношений администрации муниципального района Уфимский район Республики Башкортостан
Начальник Управления

ГУП «Фонд жилищного строительства Республики Башкортостан»
Генеральный директор



А.В. Арсентьев



В.Г. Якин



**Дополнительное соглашение № 3
о внесении изменений в договор аренды № 956-АЛ от 18.03.2010 г.
находящегося в государственной собственности земельного участка**

г. Уфа

«01» марта 2015 г.

Управление земельных и имущественных отношений администрации муниципального района Уфимский район Республики Башкортостан в лице начальника управления Арсентьева Анатолия Викторовича, действующего на основании Положения, утвержденного Решением Совета муниципального района Уфимский район от 22.03.2011 года № 225, именуемый в дальнейшем «Арендодатель», и Государственное унитарное предприятие «Фонд жилищного строительства Республики Башкортостан» в лице генерального директора Туманина Владислава Михайловича, действующего на основании Устава, именуемый в дальнейшем «Арендатор», вместе именуемые «Стороны», в соответствии со ст. 450, 452 Гражданского кодекса Российской Федерации, заключили настоящее дополнительное соглашение (далее – Соглашение) о нижеследующем.

1. На основании обращения вх. № 1601 от 13.04.2015 внести изменение в договор аренды земельного участка № 956-АЛ от 18.03.2010 и изложить пункт 1.1. в следующей редакции:

«1.1. Арендодатель предоставляет, а Арендатор принимает в аренду земельный участок из земель населенных пунктов с кадастровым номером 02:47:000000:1815, находящийся по адресу: РБ, Уфимский район, с/с Алексеевский, д. Алексеевка (далее – Участок), под малозэтажную застройку, общей площадью 90422 кв. м.»

2. Остальные пункты Договора оставить без изменений.

3. Соглашение, подписанное сторонами, вступает в силу с момента его подписания Сторонами.

4. Соглашение составлено в 3 (трех) экземплярах, имеющих одинаковую юридическую силу, из которых один экземпляр передается Арендодателю, один – Арендатору, один - в Управлении Федеральной службы государственной регистрации, кадастра и картографии по Республике Башкортостан.

5. Соглашение является неотъемлемой частью Договора.


Подписи Сторон

АРЕНДОДАТЕЛЬ

АРЕНДАТОР

Управление земельных и имущественных отношений администрации муниципального района Уфимский район Республики Башкортостан
Начальник Управления

ГУП «Фонд жилищного строительства Республики Башкортостан»
Генеральный директор



_____ А.В. Арсентьев

_____ 2015 г.



_____ В.М. Туманин

_____ « » _____ 2015 г.

Управление Федеральной службы государственной
регистрации, кадастра и картографии
по Республике Башкортостан

Номер документа: 04

Производство: г. Уфа, ул. Советская

№ 04/107-04/307/047 (2015-7751-1)

(Ф.И.О.) САЖИНАТДИНОВА Г.Ф.



Лист согласования




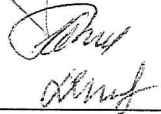




Доп. соглашение №3 от 01.06.2015г. к договору аренды земельного участка
№956-АЛ от 18.03.2010г.

О внесении изменений по площади земельного участка (уменьшение) с
кадастровым номером 02:47:000000:1815, находящегося в д. Алексеевка Уфимского
района РБ

м/у ГУП «ФЖС РБ»

и Управлением земельных и имущественных отношений Администрации МР
Уфимский район РБ.

*185 6 75
Δ 10 957 00.16/00
16 лет сроком*

Должность	Ф. И.О.	Замечания	Подпись	Дата
Главный инженер	Якупов Р.А.			09.06.15
Заместитель генерального директора по экономике и финансам	Фахретдинов Р.М.			
Начальник отдела реализации недвижимости	Семенов В.И.			
Главный бухгалтер	Рахимова И.В.	-		08.06.
Начальник управления правового обеспечения	Арбузов Н.М.	в отпуске		
Заместитель начальника управления правового обеспечения	Решетникова В.В.			05.06.15
Заместитель главного инженера по развитию	Шайбеков Р.М.			
Начальник сметно-договорного отдела	Якупова А.М.			04.06.15
Начальник отдела подготовки территории	Тагиров Р.В.			04.06.15