

Филиал публично-правовой компании "Роскадастр" по Республике Башкортостан
полное наименование органа регистрации прав
Выписка из Единого государственного реестра недвижимости об объекте недвижимости

Сведения о характеристиках объекта недвижимости

На основании запроса от 12.02.2025, поступившего на рассмотрение 12.02.2025, сообщаем, что согласно записям Единого государственного реестра недвижимости:

Раздел 1 Лист 1

Объект незавершенного строительства			
вид объекта недвижимости			
Лист № 1 раздела 1	Всего листов раздела 1: 2	Всего разделов: 4	Всего листов выписки: 8
12.02.2025г. № КУВИ-001/2025-38808786			
Кадастровый номер:	02:48:090103:659		
Номер кадастрового квартала:	02:48:090103		
Дата присвоения кадастрового номера:	24.12.2012		
Ранее присвоенный государственный учетный номер:	данные отсутствуют		
Местоположение:	Республика Башкортостан, р-н. Учалинский, г. Учалы, ул. Учалинская, д. 5		
Площадь:	119.2		
Степень готовности объекта незавершенного строительства, %:	10		
Основная характеристика объекта незавершенного строительства и ее проектируемое значение:	тип	значение	единица измерения
	площадь	119.2	в квадратных метрах
Проектируемое назначение:	не определено		
Кадастровая стоимость, руб.:	223826.01		
Кадастровые номера иных объектов недвижимости, в пределах которых расположен объект недвижимости:	02:48:090103:303, 02:48:090103:638		
Кадастровые номера объектов недвижимости, из которых образован объект недвижимости:	данные отсутствуют		
Кадастровые номера образованных объектов недвижимости:	данные отсутствуют		
Сведения о включении объекта недвижимости в состав предприятия как имущественного комплекса:	данные отсутствуют		
Сведения о включении объекта недвижимости в состав единого недвижимого комплекса:	данные отсутствуют		
Сведения о кадастровом инженере:	дата завершения кадастровых работ: 17.12.2012		
Статус записи об объекте недвижимости:	Сведения об объекте недвижимости имеют статус "актуальные"		
Особые отметки:	данные отсутствуют		

 ДОКУМЕНТ ПОДПИСАН ЭЛЕКТРОННОЙ ПОДПИСЬЮ Сертификат: 009F0BDC181A023B64597F1E2579BEFB50 Владелец: ФЕДЕРАЛЬНАЯ СЛУЖБА ГОСУДАРСТВЕННОЙ РЕГИСТРАЦИИ, КАДАСТРА И КАРТОГРАФИИ Действителен: с 02.08.2024 по 26.10.2025

полное наименование должности	инициалы, фамилия
-------------------------------	-------------------

Объект незавершенного строительства			
вид объекта недвижимости			
Лист № 2 раздела 1	Всего листов раздела 1: 2	Всего разделов: 4	Всего листов выписки: 8
12.02.2025г. № КУВИ-001/2025-38808786			
Кадастровый номер:	02:48:090103:659		
Получатель выписки:	Файзуханова Ильзина Мухитдиновна, действующий(ая) на основании документа "" от имени заявителя ГОСУДАРСТВЕННОЕ УНИТАРНОЕ ПРЕДПРИЯТИЕ "ФОНД ЖИЛИЩНОГО СТРОИТЕЛЬСТВА РЕСПУБЛИКИ БАШКОРТОСТАН", 0274100871		

полное наименование должности	 ДОКУМЕНТ ПОДПИСАН ЭЛЕКТРОННОЙ ПОДПИСЬЮ Сертификат: 009F0BDC181A023B64597F1E2579BEFB50 Владелец: ФЕДЕРАЛЬНАЯ СЛУЖБА ГОСУДАРСТВЕННОЙ РЕГИСТРАЦИИ, КАДАСТРА И КАРТОГРАФИИ Действителен: с 02.08.2024 по 26.10.2025	инициалы, фамилия

Выписка из Единого государственного реестра недвижимости об объекте недвижимости

Сведения о зарегистрированных правах

Объект незавершенного строительства			
вид объекта недвижимости			

Лист № 1 раздела 2	Всего листов раздела 2: 2	Всего разделов: 4	Всего листов выписки: 8
--------------------	---------------------------	-------------------	-------------------------

12.02.2025г. № КУВИ-001/2025-38808786	
Кадастровый номер:	02:48:090103:659

1	Правообладатель (правообладатели):	1.1	Республика Башкортостан
	Сведения о возможности предоставления третьим лицам персональных данных физического лица:	1.1.1	данные отсутствуют
2	Вид, номер, дата и время государственной регистрации права:	2.1	Собственность 02:48:090103:659-02/143/2023-49 11.07.2023 15:49:25
3	Сведения об осуществлении государственной регистрации сделки, права без необходимого в силу закона согласия третьего лица, органа:	3.1	данные отсутствуют
4	Ограничение прав и обременение объекта недвижимости:	не зарегистрировано	
1	Правообладатель (правообладатели):	1.2	Государственное унитарное предприятие «Фонд жилищного строительства Республики Башкортостан», ИНН: 0274100871, ОГРН: 1040203922660
	Сведения о возможности предоставления третьим лицам персональных данных физического лица:	1.2.1	данные отсутствуют
2	Вид, номер, дата и время государственной регистрации права:	2.2	Хозяйственное ведение 02-04-01/439/2014-618 12.12.2014 00:00:00
3	Сведения об осуществлении государственной регистрации сделки, права без необходимого в силу закона согласия третьего лица, органа:	3.2	данные отсутствуют
4	Ограничение прав и обременение объекта недвижимости:	не зарегистрировано	
5	Договоры участия в долевом строительстве:	не зарегистрировано	
6	Заявленные в судебном порядке права требования:	данные отсутствуют	
7	Сведения о возможности предоставления третьим лицам персональных данных физического лица:	данные отсутствуют	
8	Сведения о возражении в отношении зарегистрированного права:	данные отсутствуют	
9	Сведения о наличии решения об изъятии объекта недвижимости для государственных и муниципальных нужд:	данные отсутствуют	



ДОКУМЕНТ ПОДПИСАН
ЭЛЕКТРОННОЙ ПОДПИСЬЮ

Сертификат: 009F0BDC181A023B64597F1E2579BEFB50

Владелец: ФЕДЕРАЛЬНАЯ СЛУЖБА ГОСУДАРСТВЕННОЙ
РЕГИСТРАЦИИ, КАДАСТРА И КАРТОГРАФИИ
Действителен: с 02.08.2024 по 26.10.2025

полное наименование должности

инициалы, фамилия

Объект незавершенного строительства

вид объекта недвижимости

Лист № 2 раздела 2

Всего листов раздела 2: 2

Всего разделов: 4

Всего листов выписки: 8

12.02.2025г. № КУВИ-001/2025-38808786

Кадастровый номер:

02:48:090103:659

10	Сведения о невозможности государственной регистрации без личного участия правообладателя или его законного представителя:	данные отсутствуют
11	Правопритязания и сведения о наличии поступивших, но не рассмотренных заявлений о проведении государственной регистрации права (перехода, прекращения права), ограничения права или обременения объекта недвижимости, сделки в отношении объекта недвижимости:	отсутствуют



ДОКУМЕНТ ПОДПИСАН
ЭЛЕКТРОННОЙ ПОДПИСЬЮ

Сертификат: 009F0BDC181A023B64597F1E2579BEFB50

Владелец: ФЕДЕРАЛЬНАЯ СЛУЖБА ГОСУДАРСТВЕННОЙ

РЕГИСТРАЦИИ, КАДАСТРА И КАРТОГРАФИИ

Действителен: с 02.08.2024 по 26.10.2025

полное наименование должности

инициалы, фамилия

Выписка из Единого государственного реестра недвижимости об объекте недвижимости
 Описание местоположения объекта недвижимости

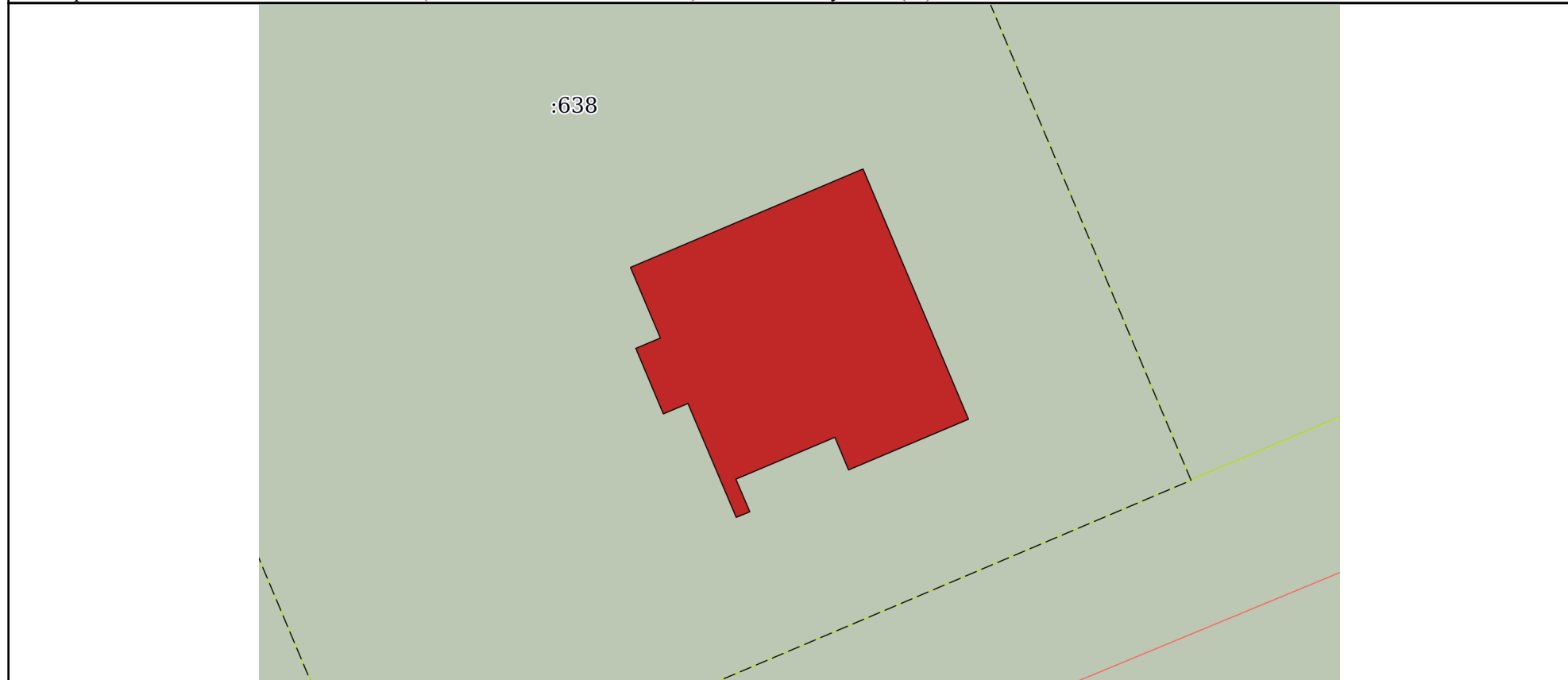
Объект незавершенного строительства
 вид объекта недвижимости

Лист № 1 раздела 5	Всего листов раздела 5: 1	Всего разделов: 4	Всего листов выписки: 8
--------------------	---------------------------	-------------------	-------------------------


12.02.2025г. № КУВИ-001/2025-38808786

Кадастровый номер: 02:48:090103:659

Схема расположения объекта недвижимости (части объекта недвижимости) на земельном участке(ах)




Масштаб 1:200 Условные обозначения:

полное наименование должности	 ДОКУМЕНТ ПОДПИСАН ЭЛЕКТРОННОЙ ПОДПИСЬЮ	инициалы, фамилия
	Сертификат: 009F0BDC181A023B64597F1E2579BEFB50 Владелец: ФЕДЕРАЛЬНАЯ СЛУЖБА ГОСУДАРСТВЕННОЙ РЕГИСТРАЦИИ, КАДАСТРА И КАРТОГРАФИИ Действителен: с 02.08.2024 по 26.10.2025	

Выписка из Единого государственного реестра недвижимости об объекте недвижимости
Описание местоположения объекта недвижимости

Объект незавершенного строительства			
вид объекта недвижимости			
Лист № 1 раздела 5.1	Всего листов раздела 5.1: 3	Всего разделов: 4	Всего листов выписки: 8
12.02.2025г. № КУВИ-001/2025-38808786			
Кадастровый номер:		02:48:090103:659	

1. Сведения о координатах характерных точек контура объекта недвижимости						
Система координат МСК-02, зона 2						
Номер точки	Координаты, м		Радиус, м	Средняя квадратическая погрешность определения координат характерных точек контура, м	Глубина, высота, м	
	X	Y			H1	H2
1	2	3	4	5	6	7
1	615795.16	2384197.43	-	0.1	данные отсутствуют	данные отсутствуют
2	615798.48	2384205.28	-	0.1	данные отсутствуют	данные отсутствуют
3	615790.04	2384208.84	-	0.1	данные отсутствуют	данные отсутствуют
4	615788.33	2384204.79	-	0.1	данные отсутствуют	данные отсутствуют
5	615789.43	2384204.33	-	0.1	данные отсутствуют	данные отсутствуют
6	615788.02	2384200.99	-	0.1	данные отсутствуют	данные отсутствуют
7	615786.92	2384201.46	-	0.1	данные отсутствуют	данные отсутствуют
8	615786.73	2384201	-	0.1	данные отсутствуют	данные отсутствуют
9	615790.57	2384199.37	-	0.1	данные отсутствуют	данные отсутствуют
10	615790.22	2384198.54	-	0.1	данные отсутствуют	данные отсутствуют
11	615792.43	2384197.61	-	0.1	данные отсутствуют	данные отсутствуют
12	615792.78	2384198.44	-	0.1	данные отсутствуют	данные отсутствуют

	 ДОКУМЕНТ ПОДПИСАН ЭЛЕКТРОННОЙ ПОДПИСЬЮ Сертификат: 009F0BDC181A023B64597F1E2579BEFB50 Владелец: ФЕДЕРАЛЬНАЯ СЛУЖБА ГОСУДАРСТВЕННОЙ РЕГИСТРАЦИИ, КАДАСТРА И КАРТОГРАФИИ Действителен: с 02.08.2024 по 26.10.2025	
полное наименование должности		инициалы, фамилия

Объект незавершенного строительства					
вид объекта недвижимости					
Лист № 2 раздела 5.1		Всего листов раздела 5.1: 3		Всего разделов: 4	
12.02.2025г. № КУВИ-001/2025-38808786					
Кадастровый номер:			02:48:090103:659		
1	615795.16	2384197.43	-	0.1	данные отсутствуют
2. Сведения о предельных высоте и глубине конструктивных элементов объекта недвижимости					
Предельная глубина конструктивных элементов объекта недвижимости, м				данные отсутствуют	
Предельная высота конструктивных элементов объекта недвижимости, м				данные отсутствуют	



ДОКУМЕНТ ПОДПИСАН
ЭЛЕКТРОННОЙ ПОДПИСЬЮ

Сертификат: 009F0BDC181A023B64597F1E2579BEFB50

Владелец: ФЕДЕРАЛЬНАЯ СЛУЖБА ГОСУДАРСТВЕННОЙ
РЕГИСТРАЦИИ, КАДАСТРА И КАРТОГРАФИИ
Действителен: с 02.08.2024 по 26.10.2025

полное наименование должности

инициалы, фамилия

Объект незавершенного строительства

вид объекта недвижимости

Лист № 3 раздела 5.1

Всего листов раздела 5.1: 3

Всего разделов: 4

Всего листов выписки: 8

12.02.2025г. № КУВИ-001/2025-38808786

Кадастровый номер:

02:48:090103:659

3. Сведения о характерных точках пересечения контура объекта недвижимости с контуром (контурами) иных зданий, сооружений, объектов незавершенного строительства

Система координат МСК-02, зона 2

Номера характерных точек контура	Координаты, м		Средняя квадратическая погрешность определения координат характерных точек контура, м	Глубина, высота, м		Кадастровые номера иных объектов недвижимости, с контурами которых пересекается контур данного объекта недвижимости
	X	Y		H1	H2	
1	2	3	4	5	6	7
данные отсутствуют	данные отсутствуют	данные отсутствуют	данные отсутствуют	данные отсутствуют	данные отсутствуют	данные отсутствуют



ДОКУМЕНТ ПОДПИСАН
ЭЛЕКТРОННОЙ ПОДПИСЬЮ

Сертификат: 009F0BDC181A023B64597F1E2579BEFB50

Владелец: ФЕДЕРАЛЬНАЯ СЛУЖБА ГОСУДАРСТВЕННОЙ

РЕГИСТРАЦИИ, КАДАСТРА И КАРТОГРАФИИ

Действителен: с 02.08.2024 по 26.10.2025

полное наименование должности

инициалы, фамилия