


Филиал публично-правовой компании "Роскадастр" по Республике Башкортостан
полное наименование органа регистрации прав
Выписка из Единого государственного реестра недвижимости об объекте недвижимости

Сведения о характеристиках объекта недвижимости

На основании запроса от 22.08.2024, поступившего на рассмотрение 22.08.2024, сообщаем, что согласно записям Единого государственного реестра недвижимости:

Раздел 1 Лист 1

Земельный участок			
вид объекта недвижимости			
Лист № 1 раздела 1	Всего листов раздела 1: 3	Всего разделов: 7	Всего листов выписки: 9
22.08.2024г. № КУВИ-001/2024-213058930			
Кадастровый номер:	02:47:110502:2866		
Номер кадастрового квартала:	02:47:110502		
Дата присвоения кадастрового номера:	17.02.2021		
Ранее присвоенный государственный учетный номер:	данные отсутствуют		
Местоположение:	Республика Башкортостан, р-н Уфимский, с/с Алексеевский, д Алексеевка		
Площадь:	1494 +/- 14		
Кадастровая стоимость, руб.:	3135547.44		
Кадастровые номера расположенных в пределах земельного участка объектов недвижимости:	02:47:110502:2111		
Кадастровые номера объектов недвижимости, из которых образован объект недвижимости:	02:47:000000:1815		
Кадастровые номера образованных объектов недвижимости:	данные отсутствуют		
Категория земель:	Земли населенных пунктов		
Виды разрешенного использования:	Под малоэтажную застройку		
Сведения о кадастровом инженере:	Каспранова Айгуль Азатовна, СНИЛС 107-433-705 34, дата завершения кадастровых работ: 25.11.2020		
Сведения о лесах, водных объектах и об иных природных объектах, расположенных в пределах земельного участка:	данные отсутствуют		
Сведения о том, что земельный участок полностью расположен в границах зоны с особыми условиями использования территории, территории объекта культурного наследия, публичного сервитута:	данные отсутствуют		
Сведения о том, что земельный участок расположен в границах особой экономической зоны, территории опережающего развития, зоны территориального развития в Российской Федерации, игровой зоны:	данные отсутствуют		

	 ДОКУМЕНТ ПОДПИСАН ЭЛЕКТРОННОЙ ПОДПИСЬЮ			
			<small>Сертификат: 00BV056B7401CB38D2B3576ACDC8425108</small> <small>Владелец: ФЕДЕРАЛЬНАЯ СЛУЖБА ГОСУДАРСТВЕННОЙ РЕГИСТРАЦИИ, КАДАСТРА И КАРТОГРАФИИ</small> <small>Действителен: с 27.06.2023 по 19.09.2024</small>	инициалы, фамилия
полное наименование должности				

Земельный участок			
вид объекта недвижимости			
Лист № 2 раздела 1	Всего листов раздела 1: 3	Всего разделов: 7	Всего листов выписки: 9
22.08.2024г. № КУВИ-001/2024-213058930			
Кадастровый номер:		02:47:110502:2866	
Сведения о том, что земельный участок расположен в границах особо охраняемой природной территории, Байкальской природной территории и ее экологических зон, лесопарковом зеленом поясе, охотничьего угодья, лесничества:		данные отсутствуют	
Сведения о расположении земельного участка и (или) расположенного на нем объекта недвижимости в границах территории, в отношении которой принято решение о резервировании земель для государственных или муниципальных нужд:		данные отсутствуют	
Сведения о результатах проведения государственного земельного надзора:		данные отсутствуют	
Сведения о расположении земельного участка в границах территории, в отношении которой утвержден проект межевания территории:		данные отсутствуют	
Условный номер земельного участка:		данные отсутствуют	
Сведения о принятии акта и (или) заключении договора, предусматривающих предоставление в соответствии с земельным законодательством исполнительным органом государственным органом власти или органом местного самоуправления, находящегося в государственной или муниципальной собственности земельного участка для строительства наемного дома социального использования или наемного дома коммерческого использования:		данные отсутствуют	
Сведения о том, что земельный участок или земельные участки образованы на основании решения об изъятии земельного участка и (или) расположенного на нем объекта недвижимости для государственных или муниципальных нужд:		данные отсутствуют	
Сведения о том, что земельный участок образован из земель или земельного участка, государственная собственность на которые не разграничена:		данные отсутствуют	
Сведения о наличии земельного спора о местоположении границ земельных участков:		данные отсутствуют	
Статус записи об объекте недвижимости:		Сведения об объекте недвижимости имеют статус "актуальные"	
Особые отметки:		Для данного земельного участка обеспечен доступ посредством земельного участка (земельных участков) с кадастровым номером (кадастровыми номерами): 02:47:000000:1815. Сведения об	



ДОКУМЕНТ ПОДПИСАН
ЭЛЕКТРОННОЙ ПОДПИСЬЮ

Сертификат: 00ВВ056В7401СВ38Д2В3576АСDC8425108

Владелец: ФЕДЕРАЛЬНАЯ СЛУЖБА ГОСУДАРСТВЕННОЙ

РЕГИСТРАЦИИ, КАДАСТРА И КАРТОГРАФИИ

Действителен: с 27.06.2023 по 19.09.2024

полное наименование должности

инициалы, фамилия

Земельный участок			
вид объекта недвижимости			
Лист № 3 раздела 1	Всего листов раздела 1: 3	Всего разделов: 7	Всего листов выписки: 9
22.08.2024г. № КУВИ-001/2024-213058930			
Кадастровый номер:		02:47:110502:2866	
		ограничения права на объект недвижимости, обременения данного объекта, не зарегистрированных в реестре прав, ограничений прав и обременений недвижимого имущества: вид ограничения (обременения): ограничения прав на земельный участок, предусмотренные статьей 56 Земельного кодекса Российской Федерации; срок действия: с 17.02.2021; реквизиты документа-основания: постановление "Об утверждении правил охраны газораспределительных сетей" от 20.11.2000 № 878 выдан: Правительство РФ; приказ Министерства земельных и имущественных отношений Республики Башкортостан "Об утверждении границ охранных зон газораспределительных сетей и установлении ограничений (обременении) на входящие в них земельные участки" от 18.06.2014 № 858 выдан: Министерство земельных и имущественных отношений Республики Башкортостан. Граница земельного участка пересекает границы земельных участков (земельного участка) с кадастровыми номерами (кадастровым номером) 02:47:000000:1815. Сведения, необходимые для заполнения раздела: 2 - Сведения о зарегистрированных правах, отсутствуют.	
Получатель выписки:		Гизатуллина Алина Назиповна, действующий(ая) на основании документа "" от имени заявителя ГОСУДАРСТВЕННОЕ УНИТАРНОЕ ПРЕДПРИЯТИЕ "ФОНД ЖИЛИЩНОГО СТРОИТЕЛЬСТВА РЕСПУБЛИКИ БАШКОРТОСТАН", 0274100871	

полное наименование должности	 ДОКУМЕНТ ПОДПИСАН ЭЛЕКТРОННОЙ ПОДПИСЬЮ	инициалы, фамилия
	Сертификат: 00ВВ056В7401СВ38D2В3576АСDC8425108 Владелец: ФЕДЕРАЛЬНАЯ СЛУЖБА ГОСУДАРСТВЕННОЙ РЕГИСТРАЦИИ, КАДАСТРА И КАРТОГРАФИИ Действителен: с 27.06.2023 по 19.09.2024	

Выписка из Единого государственного реестра недвижимости об объекте недвижимости
Описание местоположения земельного участка


Земельный участок			
вид объекта недвижимости			
Лист № 1 раздела 3	Всего листов раздела 3: 1	Всего разделов: 7	Всего листов выписки: 9
22.08.2024г. № КУВИ-001/2024-213058930			
Кадастровый номер:		02:47:110502:2866	

План (чертеж, схема) земельного участка



Масштаб 1:700

Условные обозначения:

полное наименование должности	 ДОКУМЕНТ ПОДПИСАН ЭЛЕКТРОННОЙ ПОДПИСЬЮ	инициалы, фамилия
	Сертификат: 00ВВ056В7401СВ38D2В3576АСDС8425108 Владелец: ФЕДЕРАЛЬНАЯ СЛУЖБА ГОСУДАРСТВЕННОЙ РЕГИСТРАЦИИ, КАДАСТРА И КАРТОГРАФИИ Действителен: с 27.06.2023 по 19.09.2024	

Выписка из Единого государственного реестра недвижимости об объекте недвижимости

Описание местоположения земельного участка

Земельный участок			
вид объекта недвижимости			
Лист № 1 раздела 3.1	Всего листов раздела 3.1: 1	Всего разделов: 7	Всего листов выписки: 9
22.08.2024г. № КУВИ-001/2024-213058930			
Кадастровый номер:		02:47:110502:2866	

Описание местоположения границ земельного участка							
№ п/п	Номер точки		Дирекционный угол	Горизонтальное проложение, м	Описание закрепления на местности	Кадастровые номера смежных участков	Сведения об адресах правообладателей смежных земельных участков
	начальная	конечная					
1	2	3	4	5	6	7	8
1	1.1.1	1.1.2	336°36.6`	40.93	данные отсутствуют	02:47:110502:2864, 02:47:000000:1815	данные отсутствуют
2	1.1.2	1.1.3	58°47.9`	50.79	данные отсутствуют	02:47:110502:2865, 02:47:000000:1815	данные отсутствуют
3	1.1.3	1.1.4	143°0.9`	6.95	данные отсутствуют	02:47:000000:1815	данные отсутствуют
4	1.1.4	1.1.5	167°4.1`	11.71	данные отсутствуют	02:47:000000:1815	данные отсутствуют
5	1.1.5	1.1.1	215°55.2`	57.94	данные отсутствуют	02:47:000000:1815	данные отсутствуют

полное наименование должности	 ДОКУМЕНТ ПОДПИСАН ЭЛЕКТРОННОЙ ПОДПИСЬЮ	инициалы, фамилия
	Сертификат: 00ВВ056В7401СВ38D2В3576АСDС8425108 Владелец: ФЕДЕРАЛЬНАЯ СЛУЖБА ГОСУДАРСТВЕННОЙ РЕГИСТРАЦИИ, КАДАСТРА И КАРТОГРАФИИ Действителен: с 27.06.2023 по 19.09.2024	

Выписка из Единого государственного реестра недвижимости об объекте недвижимости

Описание местоположения земельного участка

Земельный участок			
вид объекта недвижимости			
Лист № 1 раздела 3.2	Всего листов раздела 3.2: 1	Всего разделов: 7	Всего листов выписки: 9
22.08.2024г. № КУВИ-001/2024-213058930			
Кадастровый номер:		02:47:110502:2866	

Сведения о характерных точках границы земельного участка				
Система координат МСК-02, зона 1				
Номер точки	Координаты, м		Описание закрепления на местности	Средняя квадратичная погрешность определения координат характерных точек границ земельного участка, м
	X	Y		
1	2	3	4	5
1	672538.22	1363596.31	-	0.1
2	672575.79	1363580.06	-	0.1
3	672602.1	1363623.5	-	0.1
4	672596.55	1363627.68	-	0.1
5	672585.14	1363630.3	-	0.1
1	672538.22	1363596.31	-	0.1



ДОКУМЕНТ ПОДПИСАН
ЭЛЕКТРОННОЙ ПОДПИСЬЮ

Сертификат: 00ВВ056В7401СВ38D2В3576АСDС8425108

Владелец: ФЕДЕРАЛЬНАЯ СЛУЖБА ГОСУДАРСТВЕННОЙ
РЕГИСТРАЦИИ, КАДАСТРА И КАРТОГРАФИИ
Действителен: с 27.06.2023 по 19.09.2024

полное наименование должности

инициалы, фамилия

Выписка из Единого государственного реестра недвижимости об объекте недвижимости
Сведения о частях земельного участка

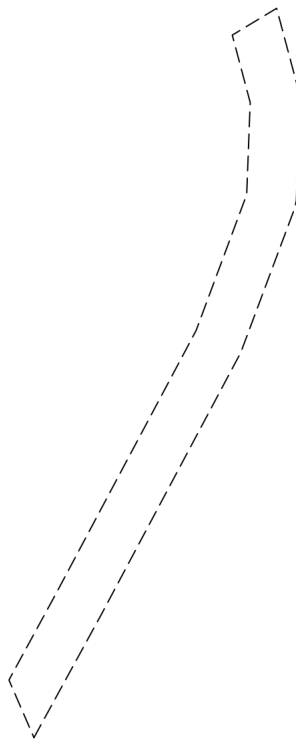

Земельный участок			
вид объекта недвижимости			

Лист № 1 раздела 4	Всего листов раздела 4: 1	Всего разделов: 7	Всего листов выписки: 9
--------------------	---------------------------	-------------------	-------------------------


22.08.2024г. № КУВИ-001/2024-213058930

Кадастровый номер: 02:47:110502:2866

План (чертеж, схема) части земельного участка Учетный номер части: 02:47:110502:2866/1



Масштаб 1:600 Условные обозначения:

	 ДОКУМЕНТ ПОДПИСАН ЭЛЕКТРОННОЙ ПОДПИСЬЮ Сертификат: 00ВВ056В7401СВ38D2В3576АСDС8425108 Владелец: ФЕДЕРАЛЬНАЯ СЛУЖБА ГОСУДАРСТВЕННОЙ РЕГИСТРАЦИИ, КАДАСТРА И КАРТОГРАФИИ Действителен: с 27.06.2023 по 19.09.2024	
полное наименование должности	инициалы, фамилия	

Выписка из Единого государственного реестра недвижимости об объекте недвижимости
Сведения о частях земельного участка

Земельный участок		
вид объекта недвижимости		
Лист № 1 раздела 4.1	Всего листов раздела 4.1: 1	Всего разделов: 7
22.08.2024г. № КУВИ-001/2024-213058930		
Кадастровый номер:	02:47:110502:2866	
Учетный номер части	Площадь, м2	Содержание ограничения в использовании или ограничения права на объект недвижимости или обременения объекта недвижимости
1	2	3
02:47:110502:2866/1	241	02:47-6.362
	Весь	вид ограничения (обременения): ограничения прав на земельный участок, предусмотренные статьей 56 Земельного кодекса Российской Федерации; Срок действия: не установлен; реквизиты документа-основания: постановление "Об утверждении правил охраны газораспределительных сетей" от 20.11.2000 № 878 выдан: Правительство РФ; приказ Министерства земельных и имущественных отношений Республики Башкортостан "Об утверждении границ охранных зон газораспределительных сетей и установлении ограничений (обременении) на входящие в них земельные участки" от 18.06.2014 № 858 выдан: Министерство земельных и имущественных отношений Республики Башкортостан; Содержание ограничения (обременения): Ограничения установленные "Правилами охраны газораспределительных сетей" утвержденные Постановлением РФ № 878 от 20.11.2000г. пункты 7,14; Реестровый номер границы: 02:47-6.362; Вид объекта реестра границ: Зона с особыми условиями использования территории; Вид зоны по документу: РБ, МР Уфимский р-н, СП Алексеевский сельсовет, д.Алексеевка. Зона с особыми условиями использования территории охранной зоны объектов газоснабжения газопровода низкого и высокого давления; ГУП "ФЖС РБ"; Тип зоны: Охранная зона инженерных коммуникаций; Номер: 218020050001

полное наименование должности	 ДОКУМЕНТ ПОДПИСАН ЭЛЕКТРОННОЙ ПОДПИСЬЮ Сертификат: 00BV056B7401CB38D2B3576ACDC8425108 Владелец: ФЕДЕРАЛЬНАЯ СЛУЖБА ГОСУДАРСТВЕННОЙ РЕГИСТРАЦИИ, КАДАСТРА И КАРТОГРАФИИ Действителен: с 27.06.2023 по 19.09.2024	инициалы, фамилия

Выписка из Единого государственного реестра недвижимости об объекте недвижимости

Сведения о частях земельного участка

Земельный участок			
вид объекта недвижимости			
Лист № 1 раздела 4.2	Всего листов раздела 4.2: 1	Всего разделов: 7	Всего листов выписки: 9
22.08.2024г. № КУВИ-001/2024-213058930			
Кадастровый номер:		02:47:110502:2866	

Сведения о характерных точках границы части (частей) земельного участка				
Учетный номер части: 02:47:110502:2866/1				
Система координат				
Номер точки	Координаты, м		Описание закрепления на местности	Средняя квадратичная погрешность определения координат характерных точек границ земельного участка, м
	X	Y		
1	2	3	4	5
1	672538.72	1363596.1	-	-
2	672543.35	1363594.09	-	-
3	672550.34	1363597.9	-	-
4	672571.43	1363609.14	-	-
5	672582.36	1363613.21	-	-
6	672589.76	1363613.49	-	-
7	672595.17	1363612.05	-	-
8	672597.32	1363615.61	-	-
9	672597.31	1363615.62	-	-
10	672590.5	1363617.44	-	-
11	672589.91	1363617.5	-	-
12	672581.88	1363617.2	-	-
13	672581.26	1363617.07	-	-
14	672569.66	1363612.73	-	-
15	672548.62	1363601.52	-	-
1	672538.72	1363596.1	-	-

полное наименование должности	 ДОКУМЕНТ ПОДПИСАН ЭЛЕКТРОННОЙ ПОДПИСЬЮ	инициалы, фамилия
	Сертификат: 00ВВ056В7401СВ38D2В3576АСDC8425108 Владелец: ФЕДЕРАЛЬНАЯ СЛУЖБА ГОСУДАРСТВЕННОЙ РЕГИСТРАЦИИ, КАДАСТРА И КАРТОГРАФИИ Действителен: с 27.06.2023 по 19.09.2024	