

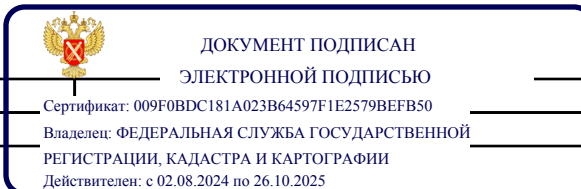
Филиал публично-правовой компании "Роскадастр" по Республике Башкортостан
полное наименование органа регистрации прав
Выписка из Единого государственного реестра недвижимости об объекте недвижимости

Сведения о характеристиках объекта недвижимости

На основании запроса от 03.02.2025, поступившего на рассмотрение 03.02.2025, сообщаем, что согласно записям Единого государственного реестра недвижимости:

Раздел 1 Лист 1

Объект незавершенного строительства			
вид объекта недвижимости			
Лист № 1 раздела 1	Всего листов раздела 1: 2	Всего разделов: 4	Всего листов выписки: 8
03.02.2025г. № КУВИ-001/2025-29431601			
Кадастровый номер:	02:47:110502:2104		
Номер кадастрового квартала:	02:47:110502		
Дата присвоения кадастрового номера:	16.11.2016		
Ранее присвоенный государственный учетный номер:	данные отсутствуют		
Местоположение:	Республика Башкортостан, р-н. Уфимский, д. Алексеевка, ул. Юбилейная, д. 71		
Площадь:	425		
Степень готовности объекта незавершенного строительства, %:	50		
Основная характеристика объекта незавершенного строительства и ее проектируемое значение:	тип	значение	единица измерения
	площадь	425	в квадратных метрах
Проектируемое назначение:	Объект незавершенного строительства		
Кадастровая стоимость, руб.:	4093047.92		
Кадастровые номера иных объектов недвижимости, в пределах которых расположен объект недвижимости:	02:47:000000:1815, 02:47:110502:2864		
Кадастровые номера объектов недвижимости, из которых образован объект недвижимости:	данные отсутствуют		
Кадастровые номера образованных объектов недвижимости:	данные отсутствуют		
Сведения о включении объекта недвижимости в состав предприятия как имущественного комплекса:	данные отсутствуют		
Сведения о включении объекта недвижимости в состав единого недвижимого комплекса:	данные отсутствуют		
Сведения о кадастровом инженере:	Багаудинова Елена Федоровна, дата завершения кадастровых работ: 13.10.2016		
Статус записи об объекте недвижимости:	Сведения об объекте недвижимости имеют статус "актуальные"		
Особые отметки:	данные отсутствуют		



полное наименование должности	инициалы, фамилия
-------------------------------	-------------------

Объект незавершенного строительства			
вид объекта недвижимости			
Лист № 2 раздела 1	Всего листов раздела 1: 2	Всего разделов: 4	Всего листов выписки: 8
03.02.2025г. № КУВИ-001/2025-29431601			
Кадастровый номер:	02:47:110502:2104		
Получатель выписки:	Файзуханова Ильзина Мухитдиновна, действующий(ая) на основании документа "" от имени заявителя ГОСУДАРСТВЕННОЕ УНИТАРНОЕ ПРЕДПРИЯТИЕ "ФОНД ЖИЛИЩНОГО СТРОИТЕЛЬСТВА РЕСПУБЛИКИ БАШКОРТОСТАН", 0274100871		

полное наименование должности	 ДОКУМЕНТ ПОДПИСАН ЭЛЕКТРОННОЙ ПОДПИСЬЮ Сертификат: 009F0BDC181A023B64597F1E2579BEFB50 Владелец: ФЕДЕРАЛЬНАЯ СЛУЖБА ГОСУДАРСТВЕННОЙ РЕГИСТРАЦИИ, КАДАСТРА И КАРТОГРАФИИ Действителен: с 02.08.2024 по 26.10.2025	инициалы, фамилия

Выписка из Единого государственного реестра недвижимости об объекте недвижимости

Сведения о зарегистрированных правах

Объект незавершенного строительства			
вид объекта недвижимости			

Лист № 1 раздела 2	Всего листов раздела 2: 2	Всего разделов: 4	Всего листов выписки: 8
--------------------	---------------------------	-------------------	-------------------------

03.02.2025г. № КУВИ-001/2025-29431601	
Кадастровый номер:	02:47:110502:2104

1	Правообладатель (правообладатели):	1.1	Республика Башкортостан
	Сведения о возможности предоставления третьим лицам персональных данных физического лица:	1.1.1	данные отсутствуют
2	Вид, номер, дата и время государственной регистрации права:	2.1	Собственность 02:47:110502:2104-02/373/2024-56 31.10.2024 12:03:56
3	Сведения об осуществлении государственной регистрации сделки, права без необходимого в силу закона согласия третьего лица, органа:	3.1	данные отсутствуют
4	Ограничение прав и обременение объекта недвижимости:	не зарегистрировано	
1	Правообладатель (правообладатели):	1.2	Государственное унитарное предприятие «Фонд жилищного строительства Республики Башкортостан», ИНН: 0274100871, ОГРН: 1040203922660
	Сведения о возможности предоставления третьим лицам персональных данных физического лица:	1.2.1	данные отсутствуют
2	Вид, номер, дата и время государственной регистрации права:	2.2	Хозяйственное ведение 02-04/101-04/301/008/2016-2297/1 17.12.2016 13:59:25
3	Сведения об осуществлении государственной регистрации сделки, права без необходимого в силу закона согласия третьего лица, органа:	3.2	данные отсутствуют
4	Ограничение прав и обременение объекта недвижимости:	не зарегистрировано	
5	Договоры участия в долевом строительстве:	не зарегистрировано	
6	Заявленные в судебном порядке права требования:	данные отсутствуют	
7	Сведения о возможности предоставления третьим лицам персональных данных физического лица:	данные отсутствуют	
8	Сведения о возражении в отношении зарегистрированного права:	данные отсутствуют	
9	Сведения о наличии решения об изъятии объекта недвижимости для государственных и муниципальных нужд:	данные отсутствуют	



ДОКУМЕНТ ПОДПИСАН
ЭЛЕКТРОННОЙ ПОДПИСЬЮ

Сертификат: 009F0BDC181A023B64597F1E2579BEFB50

Владелец: ФЕДЕРАЛЬНАЯ СЛУЖБА ГОСУДАРСТВЕННОЙ
РЕГИСТРАЦИИ, КАДАСТРА И КАРТОГРАФИИ
Действителен: с 02.08.2024 по 26.10.2025

полное наименование должности

инициалы, фамилия

Объект незавершенного строительства

вид объекта недвижимости

Лист № 2 раздела 2

Всего листов раздела 2: 2

Всего разделов: 4

Всего листов выписки: 8

03.02.2025г. № КУВИ-001/2025-29431601

Кадастровый номер:

02:47:110502:2104

10	Сведения о невозможности государственной регистрации без личного участия правообладателя или его законного представителя:	данные отсутствуют
11	Правопритязания и сведения о наличии поступивших, но не рассмотренных заявлений о проведении государственной регистрации права (перехода, прекращения права), ограничения права или обременения объекта недвижимости, сделки в отношении объекта недвижимости:	отсутствуют



ДОКУМЕНТ ПОДПИСАН
ЭЛЕКТРОННОЙ ПОДПИСЬЮ

Сертификат: 009F0BDC181A023B64597F1E2579BEFB50

Владелец: ФЕДЕРАЛЬНАЯ СЛУЖБА ГОСУДАРСТВЕННОЙ

РЕГИСТРАЦИИ, КАДАСТРА И КАРТОГРАФИИ

Действителен: с 02.08.2024 по 26.10.2025

полное наименование должности

инициалы, фамилия

Выписка из Единого государственного реестра недвижимости об объекте недвижимости
 Описание местоположения объекта недвижимости

Объект незавершенного строительства
 вид объекта недвижимости

Лист № 1 раздела 5 Всего листов раздела 5: 1 Всего разделов: 4 Всего листов выписки: 8

03.02.2025г. № КУВИ-001/2025-29431601


Кадастровый номер: 02:47:110502:2104

Схема расположения объекта недвижимости (части объекта недвижимости) на земельном участке(ах)



Масштаб 1:400 Условные обозначения:

полное наименование должности инициалы, фамилия


 ДОКУМЕНТ ПОДПИСАН
 ЭЛЕКТРОННОЙ ПОДПИСЬЮ
 Сертификат: 009F0BDC181A023B64597F1E2579BEFB50
 Владелец: ФЕДЕРАЛЬНАЯ СЛУЖБА ГОСУДАРСТВЕННОЙ
 РЕГИСТРАЦИИ, КАДАСТРА И КАРТОГРАФИИ
 Действителен: с 02.08.2024 по 26.10.2025

Выписка из Единого государственного реестра недвижимости об объекте недвижимости

Описание местоположения объекта недвижимости

Объект незавершенного строительства			
вид объекта недвижимости			


Лист № 1 раздела 5.1	Всего листов раздела 5.1: 3	Всего разделов: 4	Всего листов выписки: 8
----------------------	-----------------------------	-------------------	-------------------------

03.02.2025г. № КУВИ-001/2025-29431601

Кадастровый номер: 02:47:110502:2104

1. Сведения о координатах характерных точек контура объекта недвижимости

Номер точки	Координаты, м		Радиус, м	Средняя квадратическая погрешность определения координат характерных точек контура, м	Глубина, высота, м	
	X	Y			H1	H2
1	2	3	4	5	6	7
1	672553.38	1363564.88	-	0.1	данные отсутствуют	данные отсутствуют
2	672556.87	1363571.77	-	0.1	данные отсутствуют	данные отсутствуют
3	672526.7	1363587.02	-	0.1	данные отсутствуют	данные отсутствуют
4	672522.84	1363579.39	-	0.1	данные отсутствуют	данные отсутствуют
5	672526.59	1363577.5	-	0.1	данные отсутствуют	данные отсутствуют
6	672526.97	1363578.24	-	0.1	данные отсутствуют	данные отсутствуют
7	672531.7	1363575.85	-	0.1	данные отсутствуют	данные отсутствуют
8	672531.32	1363575.1	-	0.1	данные отсутствуют	данные отсутствуют
9	672538.55	1363571.45	-	0.1	данные отсутствуют	данные отсутствуют
10	672538.92	1363572.19	-	0.1	данные отсутствуют	данные отсутствуют
11	672543.65	1363569.8	-	0.1	данные отсутствуют	данные отсутствуют
12	672543.28	1363569.06	-	0.1	данные отсутствуют	данные отсутствуют



ДОКУМЕНТ ПОДПИСАН
ЭЛЕКТРОННОЙ ПОДПИСЬЮ

Сертификат: 009F0BDC181A023B64597F1E2579BEFB50
Владелец: ФЕДЕРАЛЬНАЯ СЛУЖБА ГОСУДАРСТВЕННОЙ
РЕГИСТРАЦИИ, КАДАСТРА И КАРТОГРАФИИ
Действителен: с 02.08.2024 по 26.10.2025

полное наименование должности		инициалы, фамилия
-------------------------------	--	-------------------

Объект незавершенного строительства

вид объекта недвижимости

Лист № 2 раздела 5.1

Всего листов раздела 5.1: 3

Всего разделов: 4

Всего листов выписки: 8

03.02.2025г. № КУВИ-001/2025-29431601

Кадастровый номер:

02:47:110502:2104

13	672550.51	1363565.4	-	0.1	данные отсутствуют	данные отсутствуют
14	672550.88	1363566.14	-	0.1	данные отсутствуют	данные отсутствуют
1	672553.38	1363564.88	-	0.1	данные отсутствуют	данные отсутствуют

2. Сведения о предельных высоте и глубине конструктивных элементов объекта недвижимости

Предельная глубина конструктивных элементов объекта недвижимости, м

данные отсутствуют

Предельная высота конструктивных элементов объекта недвижимости, м

данные отсутствуют

ДОКУМЕНТ ПОДПИСАН
ЭЛЕКТРОННОЙ ПОДПИСЬЮ

Сертификат: 009F0BDC181A023B64597F1E2579BEFB50

Владелец: ФЕДЕРАЛЬНАЯ СЛУЖБА ГОСУДАРСТВЕННОЙ

РЕГИСТРАЦИИ, КАДАСТРА И КАРТОГРАФИИ

Действителен: с 02.08.2024 по 26.10.2025

полное наименование должности

инициалы, фамилия

Объект незавершенного строительства

вид объекта недвижимости

Лист № 3 раздела 5.1

Всего листов раздела 5.1: 3

Всего разделов: 4

Всего листов выписки: 8

03.02.2025г. № КУВИ-001/2025-29431601

Кадастровый номер:

02:47:110502:2104

3. Сведения о характерных точках пересечения контура объекта недвижимости с контуром (контурами) иных зданий, сооружений, объектов незавершенного строительства

Система координат МСК-02, зона 1

Номера характерных точек контура	Координаты, м		Средняя квадратическая погрешность определения координат характерных точек контура, м	Глубина, высота, м		Кадастровые номера иных объектов недвижимости, с контурами которых пересекается контур данного объекта недвижимости
	X	Y		H1	H2	
1	2	3	4	5	6	7
данные отсутствуют	данные отсутствуют	данные отсутствуют	данные отсутствуют	данные отсутствуют	данные отсутствуют	данные отсутствуют



ДОКУМЕНТ ПОДПИСАН
ЭЛЕКТРОННОЙ ПОДПИСЬЮ

Сертификат: 009F0BDC181A023B64597F1E2579BEFB50

Владелец: ФЕДЕРАЛЬНАЯ СЛУЖБА ГОСУДАРСТВЕННОЙ

РЕГИСТРАЦИИ, КАДАСТРА И КАРТОГРАФИИ

Действителен: с 02.08.2024 по 26.10.2025

полное наименование должности

инициалы, фамилия