

**Филиал федерального государственного бюджетного учреждения "Федеральная кадастровая палата  
Федеральной службы государственной регистрации, кадастра и картографии" по Республике  
Башкортостан**

(полное наименование органа кадастрового учета)

КП.1

**КАДАСТРОВЫЙ ПАСПОРТ**

помещения

(выписка из государственного кадастра недвижимости)

Лист №	1	Всего листов:	3
--------	---	---------------	---

"09" ноября 2015 г. № 02/15/1-886237	
Кадастровый номер:	02:55:010817:1211
Номер кадастрового квартала:	02:55:010817
Предыдущие номера:	—
Дата внесения номера в государственный кадастр недвижимости:	09.11.2015

Описание помещения:

1	Кадастровый номер здания (сооружения), в котором расположено помещение:	02:55:010817:450
2	Этаж (этажи), на котором (которых) расположено помещение:	Подвал № 1
3	Площадь помещения:	19.9
4	Адрес (описание местоположения):	450000 Республика Башкортостан, г Уфа, р-н Кировский, ул Академика Ураксина, д 3, бокс 78
5	Назначение:	Нежилое (жилое, нежилое)
6	Вид жилого помещения:	— (комната, квартира)
7	Кадастровый номер квартиры, в которой расположена комната:	—
8	Кадастровая стоимость (руб.):	577864.76
9	Сведения о правах: —	
10	Особые отметки: —	
11	Сведения о включении в реестр объектов культурного наследия: —	
12	Сведения о кадастровых инженерах: Морозова Наталья Алексеевна, 02-11-502, Территориальный участок г.Уфы ГУП БТИ Республики Башкортостан, 13.10.2015 г.	
13	Дополнительные сведения:	
	13.1	Кадастровые номера объектов недвижимости, образованных с объектом недвижимости —
	13.2	Кадастровые номера объектов недвижимости, образованных из объекта недвижимости —
13.3	Кадастровые номера объектов, подлежащих снятию с кадастрового учета —	
14	Характер сведений государственного кадастра недвижимости (статус записи о помещении): Сведения об объекте недвижимости имеют статус учтенные	

начальник отдела		М. А. Харисова
(полное наименование должности)	(подпись)	(инициалы, фамилия)



**КАДАСТРОВЫЙ ПАСПОРТ**  
**ПОМЕЩЕНИЯ**  
 (выписка из государственного кадастра недвижимости)

Лист №	2	Всего листов:	3
--------	---	---------------	---

"09" ноября 2015 г. № 02/15/1-886237

Кадастровый номер: 02:55:010817:1211

План расположения помещения на этаже Подвал № 1:



Масштаб 1:

начальник отдела (полное наименование должности)	 (подпись)	М. А. Харисова (инициалы, фамилия)
---	---	---------------------------------------



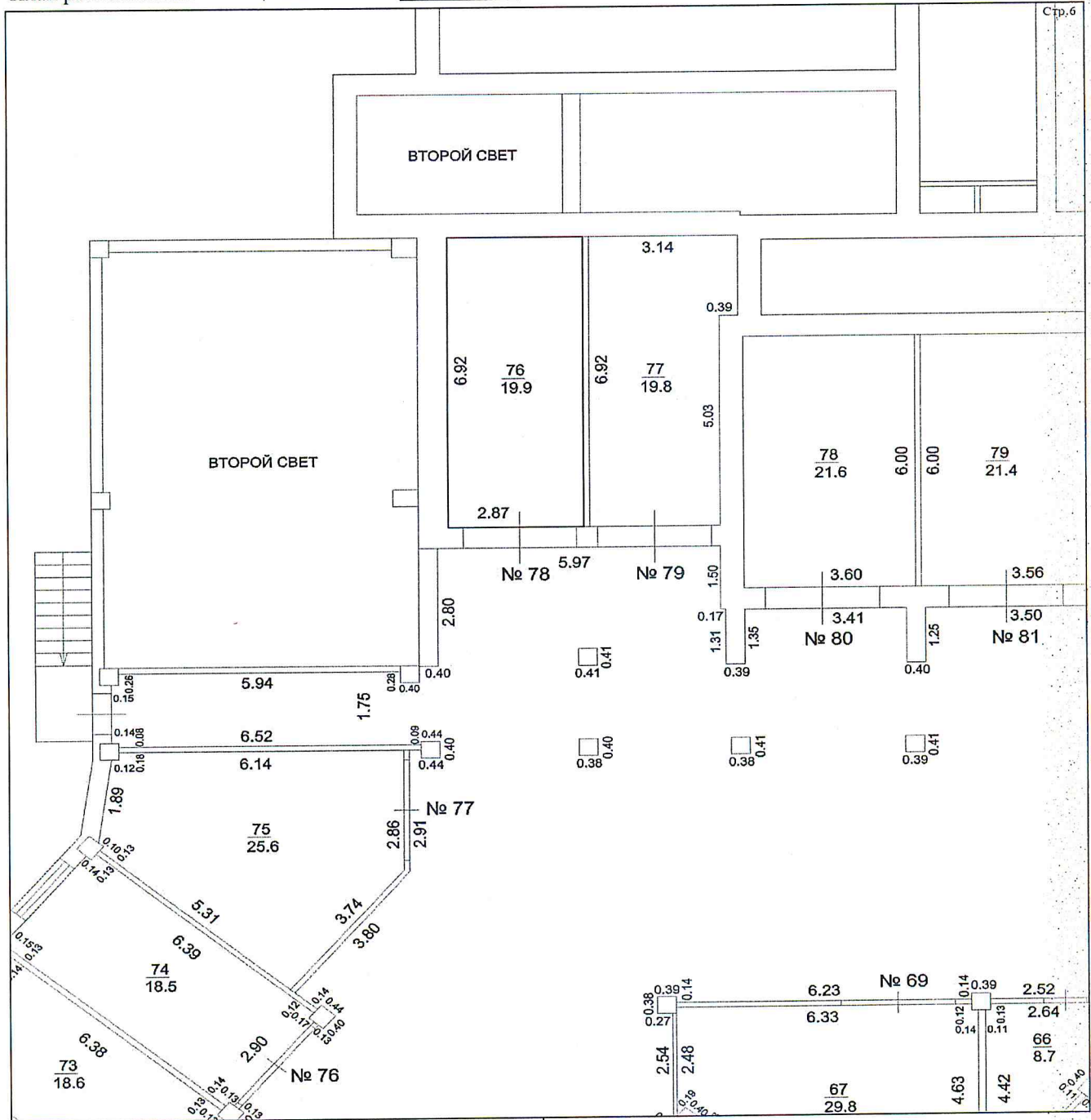


**КАДАСТРОВЫЙ ПАСПОРТ**  
помещения  
(выписка из государственного кадастра недвижимости)

Лист №	3	Всего листов:	3
--------	---	---------------	---

"09" ноября 2015 г. № 02/15/1-886237	
Кадастровый номер:	02:55:010817:1211

План расположения помещения на этаже Подвал № 1:



Масштаб 1:

начальник отдела (полное наименование должности)	 (подпись)	М. А. Харисова (инициалы, фамилия)
---	---	---------------------------------------



**Филиал федерального государственного бюджетного учреждения "Федеральная кадастровая палата  
Федеральной службы государственной регистрации, кадастра и картографии" по Республике  
Башкортостан**

(полное наименование органа кадастрового учета)

КП.1

**КАДАСТРОВЫЙ ПАСПОРТ**

помещения


(выписка из государственного кадастра недвижимости)

Лист №	1	Всего листов:	3
--------	---	---------------	---

"09" ноября 2015 г. № 02/15/1-886237	
Кадастровый номер:	02:55:010817:1211
Номер кадастрового квартала:	02:55:010817
Предыдущие номера:	—
Дата внесения номера в государственный кадастр недвижимости:	09.11.2015

Описание помещения:

1	Кадастровый номер здания (сооружения), в котором расположено помещение:	02:55:010817:450
2	Этаж (этажи), на котором (которых) расположено помещение:	Подвал № 1
3	Площадь помещения:	19.9
4	Адрес (описание местоположения):	450000 Республика Башкортостан, г Уфа, р-н Кировский, ул Академика Ураксина, д 3, бокс 78
5	Назначение:	Нежилое (жилое, нежилое)
6	Вид жилого помещения:	— (комната, квартира)
7	Кадастровый номер квартиры, в которой расположена комната:	—
8	Кадастровая стоимость (руб.):	577864.76
9	Сведения о правах: —	
10	Особые отметки: —	
11	Сведения о включении в реестр объектов культурного наследия: —	
12	Сведения о кадастровых инженерах: Морозова Наталья Алексеевна, 02-11-502, Территориальный участок г.Уфы ГУП БТИ Республики Башкортостан, 13.10.2015 г.	
13	Дополнительные сведения:	
	13.1	Кадастровые номера объектов недвижимости, образованных с объектом недвижимости —
	13.2	Кадастровые номера объектов недвижимости, образованных из объекта недвижимости —
13.3	Кадастровые номера объектов, подлежащих снятию с кадастрового учета —	
14	Характер сведений государственного кадастра недвижимости (статус записи о помещении): Сведения об объекте недвижимости имеют статус учтенные	

начальник отдела		М. А. Харисова
(полное наименование должности)	(подпись)	(инициалы, фамилия)





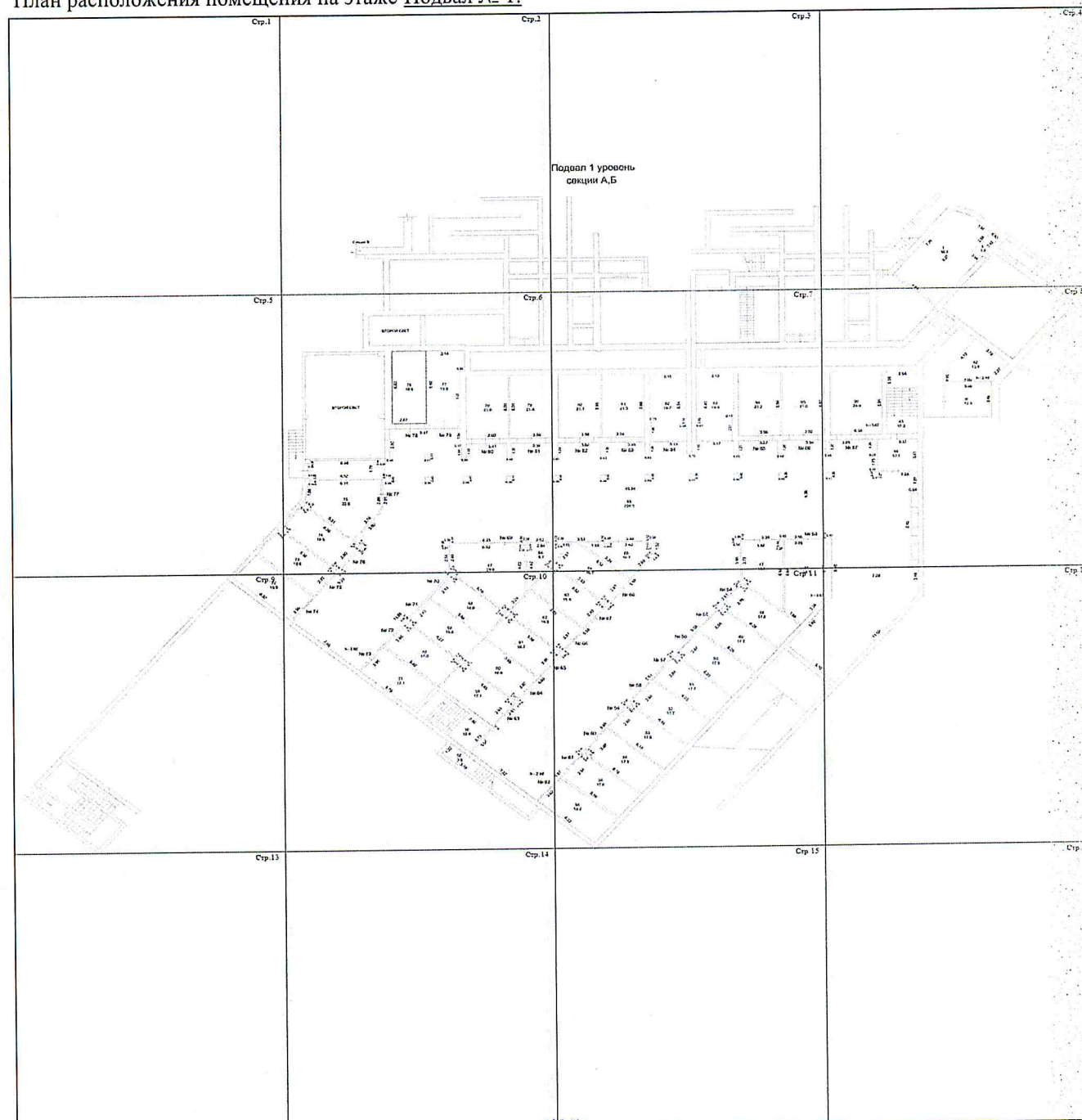
**КАДАСТРОВЫЙ ПАСПОРТ**  
 помещения  
 (выписка из государственного кадастра недвижимости)

Лист №	2	Всего листов:	3
--------	---	---------------	---

"09" ноября 2015 г. № 02/15/1-886237

Кадастровый номер: 02:55:010817:1211

План расположения помещения на этаже Подвал № 1:



Масштаб 1:

начальник отдела (полное наименование должности)	 (подпись)	М. А. Харисова (инициалы, фамилия)
---	---	---------------------------------------



### КАДАСТРОВЫЙ ПАСПОРТ

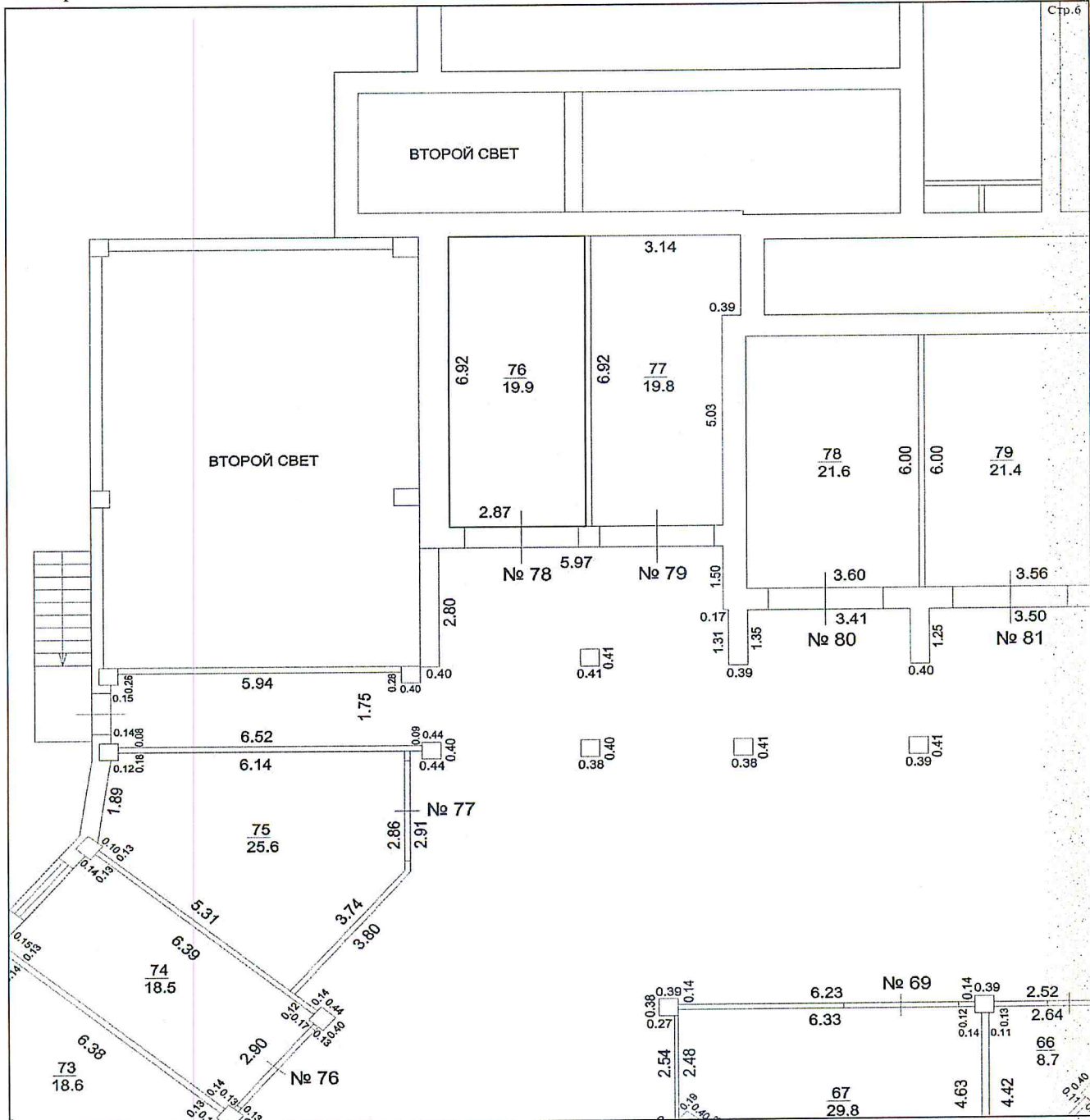
помещения

(выписка из государственного кадастра недвижимости)

Лист №	3	Всего листов:	3
--------	---	---------------	---

"09" ноября 2015 г. № 02/15/1-886237
Кадастровый номер: 02:55:010817:1211

План расположения помещения на этаже Подвал № 1:



Масштаб 1:

начальник отдела (полное наименование должности)	 (подпись)	М. А. Харисова (инициалы, фамилия)
---	---	---------------------------------------

