

ТЕХНИЧЕСКИЙ ПЛАН ОБЪЕКТА НЕЗАВЕРШЕННОГО СТРОИТЕЛЬСТВА


Характеристики объекта незавершенного строительства

№ п/п	Наименование характеристики	Значение характеристики
1	2	3
1	Кадастровый номер объекта незавершенного строительства	-
2	Кадастровый номер земельного участка объекта незавершенного строительства (земельных участков), в пределах которого (которых) расположен объект незавершенного строительства	02:72:020318:84
3	Адрес (описание местоположения) объекта незавершенного строительства	
	Субъект Российской Федерации	Республика Башкортостан
	Муниципальное образование	Янаульский Район
	Город	Янаул
	Улица	ЖУКОВСКОГО
	Номер дома	47
	Номер корпуса	-
	Номер строения	-
	Иное описание местоположения	-
4	Назначение объекта незавершенного строительства	Жилой дом
	Индивидуальное наименование объекта незавершенного строительства	-
5	Количество этажей объекта незавершенного строительства	2
	в том числе подземных	-
6	Материал наружных стен	Кирпичные
7	Общая площадь (Р), м2	127.6
8	Основная характеристика объекта незавершенного строительства	-
9	Степень готовности, %	16

ТЕХНИЧЕСКИЙ ПЛАН ОБЪЕКТА НЕЗАВЕРШЕННОГО СТРОИТЕЛЬСТВА

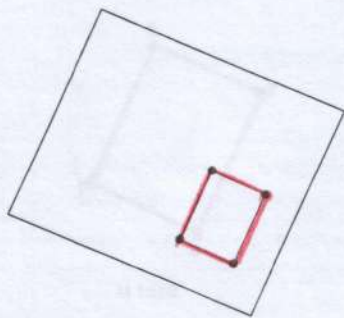
Схема расположения объекта незавершенного строительства на земельном участке
Заключение кадастрового инженера

Технический план составлен согласно декларации №б/н от 10.07.2013г. В результате натурного обследования установлен факт существования объекта незавершенного строительства. Степень готовности объекта незавершенного строительства определена в соответствии с готовностью конструктивных элементов объекта с учетом сведений натурного обследования.



ТЕХНИЧЕСКИЙ ПЛАН ОБЪЕКТА НЕЗАВЕРШЕННОГО СТРОИТЕЛЬСТВА








Схема расположения объекта незавершенного строительства на земельном участке



ТЕХНИЧЕСКИЙ ПЛАН ОБЪЕКТА НЕЗАВЕРШЕННОГО СТРОИТЕЛЬСТВА

Чертеж контура объекта незавершенного строительства

Условные обозначения:

	<p>Контур объекта незавершенного строительства (части объекта незавершенного строительства), размеры которого могут быть переданы в масштабе раздельной графической части.</p>
	<p>Контур объекта незавершенного строительства, размеры которого не могут быть переданы в масштабе раздельной графической части (может быть использован только на схеме).</p>
	<p>Контур сооружения строительством которого не завершено, представляющий собой окружность, размеры которой не могут быть переданы в масштабе раздельной графической части.</p>
 <p style="text-align: center;">М 1:500</p>	<p>Часть контура.</p> <p>а) одна из частей контура объекта незавершенного строительства;</p> <p>б) любая другая часть контура объекта незавершенного строительства.</p>
	<p>в) существующий надземный конструктивный элемент объекта незавершенного строительства, не включенный в контур объекта незавершенного строительства.</p>
	<p>г) существующий подземный конструктивный элемент объекта незавершенного строительства, не включенный в контур объекта незавершенного строительства.</p>
	<p>Характерная точка контура объекта незавершенного строительства.</p>