

## ТЕХНИЧЕСКИЙ ПЛАН ОБЪЕКТА НЕЗАВЕРШЕННОГО СТРОИТЕЛЬСТВА


## Характеристики объекта незавершенного строительства

№ п/п	Наименование характеристики	Значение характеристики
1	2	3
1	Кадастровый номер объекта незавершенного строительства	-
2	Кадастровый номер земельного участка объекта незавершенного строительства (земельных участков), в пределах которого (которых) расположен объект незавершенного строительства	02:72:020318:82
3	Адрес (описание местоположения) объекта незавершенного строительства	
	Субъект Российской Федерации	Республика Башкортостан
	Муниципальное образование	Янаульский Район
	Город	Янаул
	Улица	ЖУКОВСКОГО
	Номер дома	46
	Номер корпуса	-
	Номер строения	-
	Иное описание местоположения	-
4	Назначение объекта незавершенного строительства	Жилой дом
	Индивидуальное наименование объекта незавершенного строительства	-
5	Количество этажей объекта незавершенного строительства	2
	в том числе подземных	-
6	Материал наружных стен	Кирпичные
7	Общая площадь (P), м <sup>2</sup>	127.6
8	Основная характеристика объекта незавершенного строительства	-
9	Степень готовности, %	16

## ТЕХНИЧЕСКИЙ ПЛАН ОБЪЕКТА НЕЗАВЕРШЕННОГО СТРОИТЕЛЬСТВА

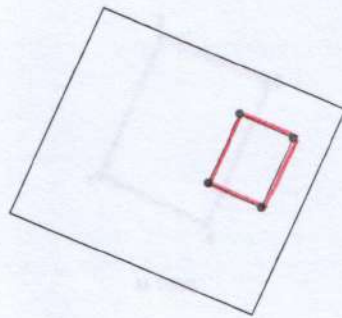
Схема расположения **Заключение кадастрового инженера** на земельном участке

Технический план составлен согласно декларации №б\н от 10.07.2013г. В результате натурного обследования установлен факт существования объекта незавершенного строительства. Степень готовности объекта незавершенного строительства определена в соответствии с готовностью конструктивных элементов объекта с учетом сведений натурного обследования.



ТЕХНИЧЕСКИЙ ПЛАН ОБЪЕКТА НЕЗАВЕРШЕННОГО СТРОИТЕЛЬСТВА

Схема расположения объекта незавершенного строительства на земельном участке



## ТЕХНИЧЕСКИЙ ПЛАН ОБЪЕКТА НЕЗАВЕРШЕННОГО СТРОИТЕЛЬСТВА

## Чертеж контура объекта незавершенного строительства

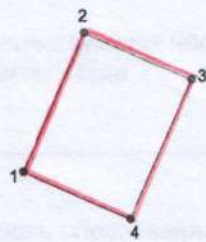
Титульный лист



Контур объекта незавершенного строительства, состоящий из контура незавершенного строительства, который является частью объекта, расположенного в границах земельного участка.

Контур объекта незавершенного строительства, который является частью объекта, расположенного в границах земельного участка.

Контур объекта незавершенного строительства, который является частью объекта, расположенного в границах земельного участка.



М 1:500