

ТЕХНИЧЕСКИЙ ПЛАН ОБЪЕКТА НЕЗАВЕРШЕННОГО СТРОИТЕЛЬСТВА

Характеристики объекта незавершенного строительства

№ п/п	Наименование характеристики	Значение характеристики
1	2	3
1	Кадастровый номер объекта незавершенного строительства	-
2	Кадастровый номер земельного участка объекта незавершенного строительства (земельных участков), в пределах которого (которых) расположен объект незавершенного строительства	02:72:020318:73
3	Адрес (описание местоположения) объекта незавершенного строительства	
	Субъект Российской Федерации	Республика Башкортостан
	Муниципальное образование	Янаульский Район
	Город	Янаул
	Улица	ЖУКОВСКОГО
	Номер дома	37
	Номер корпуса	-
	Номер строения	-
Иное описание местоположения	-	
4	Назначение объекта незавершенного строительства	Жилой дом
	Индивидуальное наименование объекта незавершенного строительства	-
5	Количество этажей объекта незавершенного строительства	2
	в том числе подземных	-
6	Материал наружных стен	Кирпичные
7	Общая площадь (Р), м2	119.2
8	Основная характеристика объекта незавершенного строительства	-
9	Степень готовности, %	16

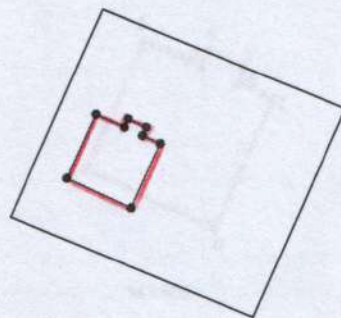
ТЕХНИЧЕСКИЙ ПЛАН ОБЪЕКТА НЕЗАВЕРШЕННОГО СТРОИТЕЛЬСТВАСхема расположения **Заключение кадастрового инженера** по кадастровому участку

Технический план составлен согласно декларации №б/н от 10.07.2013г. В результате натурного обследования установлен факт существования объекта незавершенного строительства. Степень готовности объекта незавершенного строительства определена в соответствии с готовностью конструктивных элементов объекта с учетом сведений натурного обследования.



ТЕХНИЧЕСКИЙ ПЛАН ОБЪЕКТА НЕЗАВЕРШЕННОГО СТРОИТЕЛЬСТВА


Схема расположения объекта незавершенного строительства на земельном участке



ТЕХНИЧЕСКИЙ ПЛАН ОБЪЕКТА НЕЗАВЕРШЕННОГО СТРОИТЕЛЬСТВА

Чертеж контура объекта незавершенного строительства

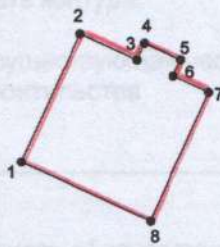
Условные обозначения



Контур объекта незавершенного строительства части объекта незавершенного строительства, размеры которого могут быть переданы в масштабе разреза графической части.

Контур объекта незавершенного строительства, размеры которого не могут быть переданы в масштабе разреза графической части (может быть использован только на плане).

Контур окружности строительного объекта, не завершено продолжения, в виде окружности, размеры которой не могут быть переданы в масштабе разреза графической части.



а) контур объекта незавершенного строительства

б) вид объекта незавершенного строительства

М 1:500

в) существующий подземный конструктивный элемент объекта незавершенного строительства, не являющийся в контуре объекта незавершенного строительства.

г) существующий подземный конструктивный элемент объекта незавершенного строительства, не являющийся в контуре объекта незавершенного строительства.

Характерная точка здания незавершенного строительства.