

Экземпляр
владельца

РЕСПУБЛИКА БАШКОРТОСТАН

Государственное унитарное предприятие
"Бюро технической инвентаризации Республики Башкортостан"

Территориальный участок г.Уфы ГУП БТИ Республики Башкортостан

ТЕХНИЧЕСКИЙ ПАСПОРТ

На кабельную линию КЛ-0,4кВ от ТП7419 до ж/д лит.8

(наименование объекта недвижимости)

Описание местоположения объекта:

РБ, г. Уфа, Кировский р-н, мкр.Иремель

Инвентарный номер	359640
Кадастровый номер	

Паспорт составлен
7 декабря 2010 года



(указывается дата обследования объекта недвижимости)

1. ОБЩИЕ СВЕДЕНИЯ

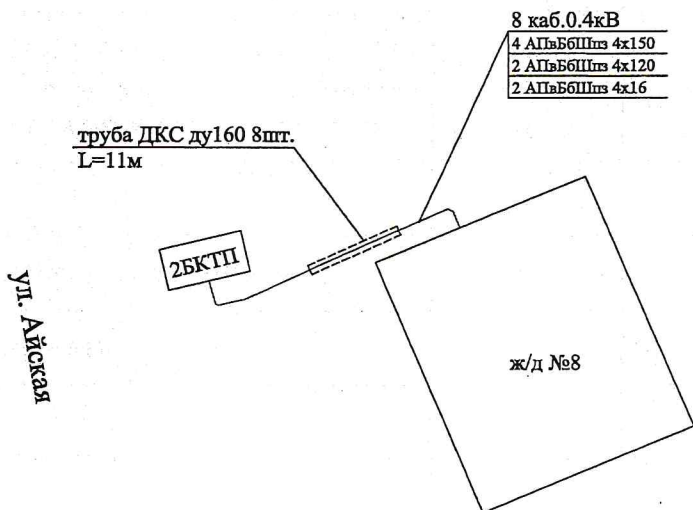
№№	Наименование	Единица измерения	2015 г.		
1	Назначение: Электроснабжение				
	Наименование: кабельная линия КЛ-0,4кВ от ТП7419 до ж/д лит.8				
2	Литера: VII				
3	Общая протяженность	м	86		
	А) воздушные ЛЭП низкого напряжения	м			
	Б) воздушные ЛЭП высокого напряжения	м			
	В) кабельные ЛЭП низкого напряжения	м			
	Г) кабельные ЛЭП высокого напряжения	м			
	Д) грозозащитный трос				
4	Опоры всего	шт			
	4.1. Металлические	шт			
	А) промежуточные	шт			
	Б) промежуточно-угловые	шт			
	В) анкерные	шт			
	Г) анкерно-угловые	шт			
	Д) транспозиционные	шт			
	Е) специальные	шт			
	4.2. Железобетонные	шт			
	А) промежуточные	шт			
	Б)	шт			
	В)	шт			
	4.3. Деревянные	шт			
	А) промежуточные	шт			
	Б)	шт			
	4.4. Тросовые подвесы	шт			

СИТУАЦИОННЫЙ ПЛАН

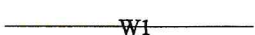

местоположение РБ, г. Уфа, Кировский район, мкр. Ирмель



Литер VII
L=86м



Условные обозначения:

-  сеть электроснабжения 0.4кВ
-  кабельная линия в трубе

Масштаб 1:500

Территориальный участок г. Уфы Государственного унитарного предприятия "Бюро технической инвентаризации Республики Башкортостан"	
исполнил	
проверил	
Техническая инвентаризация по состоянию на " 7 " декабря 2015г.	

3. Сведения о принадлежности объекта недвижимости

№ п/п	Субъект права: для граждан - ФИО по паспорту, для юридических лиц - по Уставу	Документы, подтверждающие право пользования, владения и распоряжения

4. Экспликация земельного участка (кв. м.)

Площадь земельного участка		Застроенная площадь	Незастроенная площадь			Прочая
По документам	Фактическая		Всего	В том числе		
				Замощено	Озеленено	Прочая

5. ДОКУМЕНТЫ, ПРИЛОЖЕННЫЕ К ПАСПОРТУ

№№ п/п	Наименование	Дата составления	Масштаб	Кол-во листов	Примечание
1	Ситуационный план	07.12.2015	1:500	1	

7 декабря 2015 г.

Исполнил Ганиев Р. Р.

Проверил Муслимова Г. Д.

Заместитель ген. директора
участка Аюпов И. Р.



**Муслимова Г.Д.
приказ № 168 о/д
от 21.11.2011г.**

Согласовано:

наименование организации

должность

подпись

МП

" " 200_г.