



# РЕСПУБЛИКА БАШКОРТОСТАН

Государственное унитарное предприятие  
"Бюро технической инвентаризации Республики Башкортостан"

Территориальный участок г.Уфы ГУП БТИ Республики Башкортостан

## ТЕХНИЧЕСКИЙ ПАСПОРТ

На кабельную линию КЛ-0,4кВ от ТП7360 до ж/д лит.20, мкр.Юрюзань

(наименование объекта недвижимости)

Описание местоположения объекта:


РБ, г. Уфа, Кировский р-н, мкр.Юрюзань

Инвентарный номер	359641
Кадастровый номер	

Паспорт составлен по состоянию на

7 декабря 2015 г.

(указывается дата обследования объекта недвижимости)

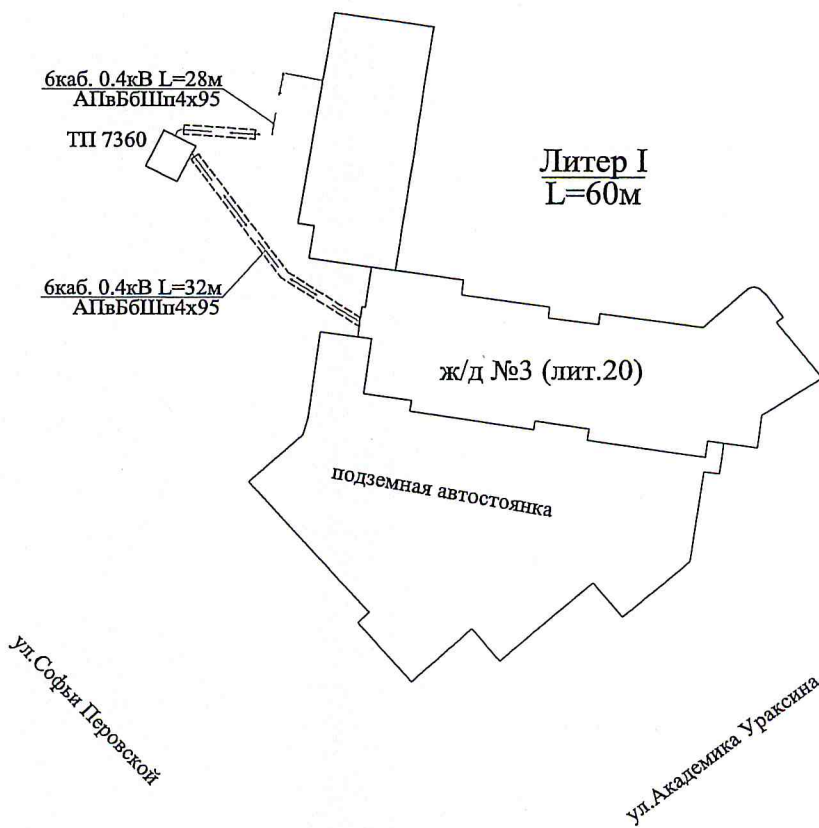


## 1. ОБЩИЕ СВЕДЕНИЯ

№№	Наименование	Единица измерения	2015 г.		
1	Назначение: Электроснабжение				
	Наименование: кабельная линия КЛ-0,4кВ от ТП7360 до ж/д лит.20, мкр.Юрюзань				
2	Литера: I				
3	Общая протяженность	м	60		
	А) воздушные ЛЭП низкого напряжения	м			
	Б) воздушные ЛЭП высокого напряжения	м			
	В) кабельные ЛЭП низкого напряжения	м			
	Г) кабельные ЛЭП высокого напряжения	м			
	Д) грозозащитный трос				
4	Опоры всего	шт			
	4.1. Металлические	шт			
	А) промежуточные	шт			
	Б) промежуточно-угловые	шт			
	В) анкерные	шт			
	Г) анкерно-угловые	шт			
	Д) транспозиционные	шт			
	Е) специальные	шт			
	4.2. Железобетонные	шт			
	А) промежуточные	шт			
	Б)	шт			
	В)	шт			
	4.3. Деревянные	шт			
	А) промежуточные	шт			
	Б)	шт			
	4.4. Тросовые подвесы	шт			

# СИТУАЦИОННЫЙ ПЛАН

местоположение: РБ, г.Уфа, Кировский район, мкр.Юрюзань





Условные обозначения:

- — — — — ← — — — — — сеть электроснабжения 0,4кВ
- — — — — ← — — — — — футляр

Масштаб 1:500

Территориальный участок г.Уфа  
Государственного унитарного предприятия  
"Бюро технической инвентаризации  
Республики Башкортостан"

исполнил 

проверил 

Техническая инвентаризация по состоянию  
на " 7 " декабря 2015г.











### 3. Сведения о принадлежности объекта недвижимости

№ п/п	Субъект права: для граждан - ФИО по паспорту, для юридических лиц - по Уставу	Документы, подтверждающие право пользования, владения и распоряжения

### 4. Экспликация земельного участка (кв. м.)

Площадь земельного участка		Застроенная площадь	Незастроенная площадь			Прочая
По документам	Фактическая		Всего	В том числе		
				Замощено	Озеленено	Прочая

### 5. ДОКУМЕНТЫ, ПРИЛОЖЕННЫЕ К ПАСПОРТУ

№№ п/п	Наименование	Дата составления	Масштаб	Кол-во листов	Примечание
1	Ситуационный план	07.12.2015	1:500	1	

7 декабря 2015 г.

Исполнил Ганиев Р. Р.

Проверил Муслумова Г. Д.

Заместитель ген. директора  
участка Аюпов И. Р.



**Муслумова Г.Д.**  
приказ № 168 о/д  
от 21.11.2011г.

Согласовано:

наименование организации

должность

подпись

МП

" " \_\_\_\_\_ 200\_ г.