


РЕСПУБЛИКА БАШКОРТОСТАН



Территориальный участок г.Уфы ГУП БТИ Республики Башкортостан

ТЕХНИЧЕСКИЙ ПАСПОРТ

На отдельно стоящее нежилое одноэтажное здание

Местоположение: РБ, г. Уфа, р-н Кировский, ул. Айская около дома №18 корпус 1

Инвентарный номер	359829					
Кадастровый номер						
	А	Б	В	Г	Д	Е

Форма технического паспорта согласована
с Государственным комитетом
Республики Башкортостан по управлению
государственной собственностью 10.01.2001 г.

Паспорт составлен по состоянию на
16 марта 2016 г.

(указывается дата обследования объекта недвижимости)

ТЕХНИЧЕСКИЙ ПАСПОРТ ПРАВОУСТАНОВЛИВАЮЩИМ ДОКУМЕНТОМ НЕ ЯВЛЯЕТСЯ

1. Состав объекта недвижимости (назначение основных строений)

№ п/п	Литера строений	Наименование (назначение, классификация строений)	Фактическое использование	Основные учетно-технические характеристики строений					
				Материал стен	Этажность	Общая площадь, кв.м.	Общий объем, куб.м.	Процент износа	Инвентаризационная стоимость, руб.
1	А	БКТП-7419	транс.подстанц.	ж/бетонные т0,07м	1	20.4	62	0	22 595
ИТОГО:						20.4			22 595

Инвентаризационная стоимость:
 Двадцать две тысячи пятьсот девяносто пять рублей.

Назначение: нежилое

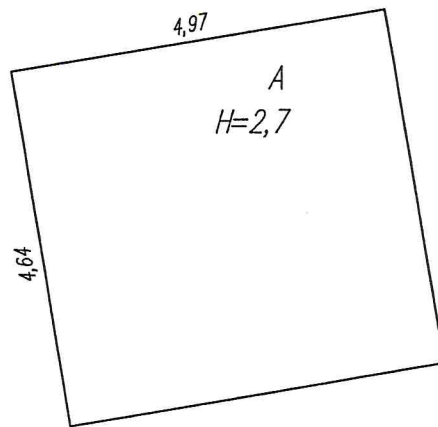
СИТУАЦИОННЫЙ ПЛАН

по ул. Айская около дом № 18 корпус 1



ул. Бакалинская

городские земли



ул. Айская

городские земли

городские земли

Границы земельного участка не определены

ГУП БТИ Республики Башкортостан
Территориальный участок г. Уфы
(г. Уфа, ул. Бессонова, д.26 а)

Исполнил

Проверил

Техническая инвентаризация
по состоянию

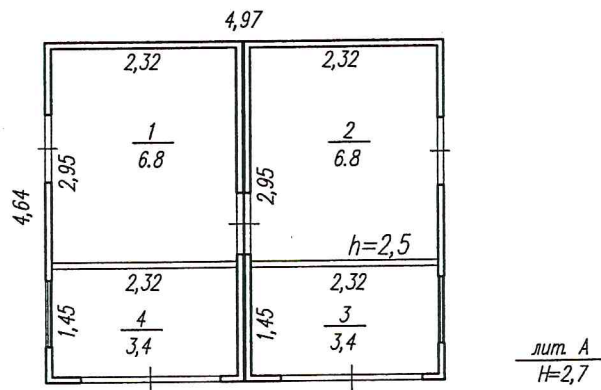
на <16> марта 2016 г.

масштаб 1:500

ПОЭТАЖНЫЙ ПЛАН

нежилого помещения по ул. Айская около дом № 18 корпус 1

Литер А этаж 1



ФАСАД

ГУП БТИ Республики Башкортостан
Территориальный участок г. Уфы
(г. Уфа, ул. Бессонова, д.26 а)

Исполнил

Проверил

Техническая инвентаризация
по состоянию

на <16> марта 2016 г.

масштаб 1:100

Экспликация

к поэтажному плану на отдельно стоящее нежилое одноэтажное здание
по адресу: РБ, г. Уфа, р-н Кировский, ул. Айская около дома №18 корпус 1

Литера по плану	Этаж	Номера помещений	Назначение частей помещений, комнат и т.д. по фактическому использованию	Общая площадь, кв.м.	в т.ч., кв.м.		Места общего пользования, кв.м.	Высота помещения, м
					Основная	Вспомогательная		
1	2	3	4	5	6	7	8	9
А	1	1	трансформаторная	6.8	6.8			2.50
		2	трансформаторная	6.8	6.8			2.50
		3	трансформаторная	3.4	3.4			2.50
		4	трансформаторная	3.4	3.4			2.50
			Итого по этажу "1" литеры "А"	20.4	20.4			
			Итого по литере "А"	20.4	20.4			
			Итого по объекту в целом	20.4	20.4			

11. Инвентаризационная стоимость в ценах 1998 года (руб.)

Основных строений		Служебных строений		Сооружений		Всего	
Восстано- вительная	Инвентариза- ционная	Восстано- вительная	Инвентариза- ционная	Восстано- вительная	Инвентариза- ционная	Восстано- вительная	Инвентариза- ционная
22595	22595					22595	22595

Инвентаризационная стоимость:

Двадцать две тысячи пятьсот девяносто пять рублей.

16 марта 2016 г.

Исполнил Ганиев Р. Р.

Проверил Муслюмова Г. Д.

Заместитель ген. директора - начальник участка Аюпов И. Р.



**Муслюмова Г.Д.
приказ № 168 о/д
от 21.11.2011г.**

12. Отметка о последующих обследованиях

Дата обследования	"__"_____ 200_г.	"__"_____ 200_г.	"__"_____ 200_г.	"__"_____ 200_г.
Обследовал				
Проверил				
Директор				

К сведению правообладателей объектов недвижимости

1. В соответствии с Положением "Порядок оформления прав пользования государственным имуществом, находящимся в государственной собственности Республики Башкортостан", утвержденным Постановлением Правительства Республики Башкортостан от 29 декабря 2007 г. № 403, и Указом Президента РБ от 30 августа 2008 года № УП-432 учет, техническая инвентаризация объектов недвижимости и их пользователей производится ГУП "Бюро технической инвентаризации Республики Башкортостан" и его территориальными органами.
2. По результатам технической инвентаризации в 10-дневный срок оформляется карточка учета на объекты недвижимости.
3. Плановая техническая инвентаризация проводится не реже одного раза в пять лет.
4. Внеплановая техническая инвентаризация проводится при изменении технических или качественных характеристик объекта учета (перепланировка, реконструкция, переоборудование, возведение, разрушение, изменение уровня инженерного благоустройства, снос), а также при совершении с объектом учета сделок.
5. Пользователи объектами недвижимости обязаны сообщить в ГУП "Бюро технической инвентаризации Республики Башкортостан" о любых изменениях (дополнениях) в составе объектов недвижимости (переустройстве, вновь возведенных, разрушенных, надстроенных, снесенных строений) и их пользователях для внесения их в технический паспорт и карточку учета
6. Расходы по проведению технической инвентаризации оплачиваются предприятиями и учреждениями, в пользовании (аренде) которых находятся объекты недвижимости.
7. Технический паспорт не является правоудостоверяющим документом. Для оформления государственной регистрации прав (юридический акт признания и подтверждения государством возникновения, ограничения (обременения), перехода или прекращения прав) на недвижимое имущество в соответствии с Гражданским кодексом РФ необходимо обратиться в Федеральную регистрационную службу.

Примечание: Технический паспорт изготовлен для газификации, предоставления узаконения самовольных строений, перепланировки, подготовки проектной документации инженерные сети и иных целей, не связанных с государственной регистрацией права.

Перечень документов, прилагаемых к техническому паспорту

№№ п/п	Наименование	Дата составления	Масштаб	Кол-во листов	Примечание
1	Ситуационный план	16.03.2016	1:500	1	
2	Полэтажный план	16.03.2016	1:100	1	
3	Экспликация	16.03.2016		1	

Прошито и пронумеровано
9
листа(ов)



Заместитель ген. директора - начальник участка

Аюпов И. Р.

