



**УПРАВЛЕНИЕ ФЕДЕРАЛЬНОЙ СЛУЖБЫ ГОСУДАРСТВЕННОЙ РЕГИСТРАЦИИ, КАДАСТРА И КАРТОГРАФИИ ПО РЕСПУБЛИКЕ
БАШКОРТОСТАН**

(полное наименование органа регистрации прав)

Раздел 1

Выписка из Единого государственного реестра недвижимости об основных характеристиках и зарегистрированных правах на объект недвижимости
Сведения об основных характеристиках объекта недвижимости


В Единый государственный реестр недвижимости внесены следующие сведения:

| | | | |
|---|--|------------------------------------|-----------------------------|
| Сооружение | | | |
| <small>(наименование объекта недвижимости)</small> | | | |
| Лист № <u>1</u> Раздела <u>1</u> | Всего листов раздела <u>1</u> : _____ | Всего разделов: _____ | Всего листов выписки: _____ |
| 16.09.2019 | | | |
| Кадастровый номер: | | 02:55:010910-6118 | |
| Номер кадастрового квартала: | | 02:55:010910 | |
| Дата присвоения кадастрового номера: | | 03.02.2016 | |
| Ранее присвоенный государственный учетный номер: | | данные отсутствуют | |
| Адрес: | Р.Б., г. Уфа, Кировский р-н, мкр. Кремель | | |
| Основная характеристика (для сооружения): | протяженность | 431 | м |
| | (тип) | (значение) | (единица измерения) |
| Назначение: | Иное сооружение (электрообнабжение) | | |
| Наименование: | Кабельная линия КЛД-0,4кВ от П1730 до ж.д. лип.11 | | |
| Количество этажей, в том числе подземных этажей: | данные отсутствуют | | |
| Год ввода в эксплуатацию по завершении строительства: | данные отсутствуют | | |
| Год завершения строительства: | 2015 | | |
| Кадастровая стоимость, руб.: | данные отсутствуют | | |
| Кадастровые номера иных объектов недвижимости, в пределах которых расположен объект недвижимости: | 02:55:010910:1140, 02:55:010910:2922, 02:55:010910:3592, 02:55:010910:2923 | | |
| Кадастровые номера помещений, машино-мест, расположенных в здании или сооружении: | данные отсутствуют | | |
| Виды разрешенного использования: | данные отсутствуют | | |
| Статус записи об объекте недвижимости: | Сведения об объекте недвижимости имеют статус "актуальные" | | |
| Особые отметки: | данные отсутствуют | | |
| Получатель выписки: | Государственное унитарное предприятие "Фонд жилищного строительства Республики Башкортостан" | | |
| ГЛАВНЫЙ СПЕЦИАЛИСТ-ЭКСПЕРТ | | | |
| <small>(полное наименование должности)</small> | | | |
|  | | | |
| МП  | | | |
| | | Хисматуллина Р. Р. | |
| | | <small>(инициалы, фамилия)</small> | |

| | | |
|--------------------------|-----------|-------------------------------|
| Сооружение | | |
| Лист № 16.09.2019 | Раздела 2 | Всего листов раздела 2: _____ |
| Вид объекта недвижимости | | Всего листов выписки: _____ |
| Кадастровый номер: | | 02:55:010910:6118 |

| | |
|--|--|
| 1. Правообладатель (правообладатели): | Государственное унитарное предприятие "Фонд жилищного строительства Республики Башкортостан", ИНН: 0274100871, ОГРН: 1040203922660 |
| 2. Вид, номер и дата государственной регистрации права: | 2.1. Хозяйственное ведение, № 02:55:010910:6118-02/101/2019-1 от 16.09.2019 |
| 3. Документы-основания: | 3.1. Технический план сооружения от 28.01.2016 №Б/н |
| 4. Ограничение прав и обременение объекта недвижимости: | не зарегистрировано |
| 5. Сведения о наличии решения об изъятии объекта недвижимости для государственных и муниципальных нужд: | данные отсутствуют |
| 6. Сведения об осуществлении государственной регистрации прав без необходимого в силу закона согласия третьего лица, органа: | данные отсутствуют |

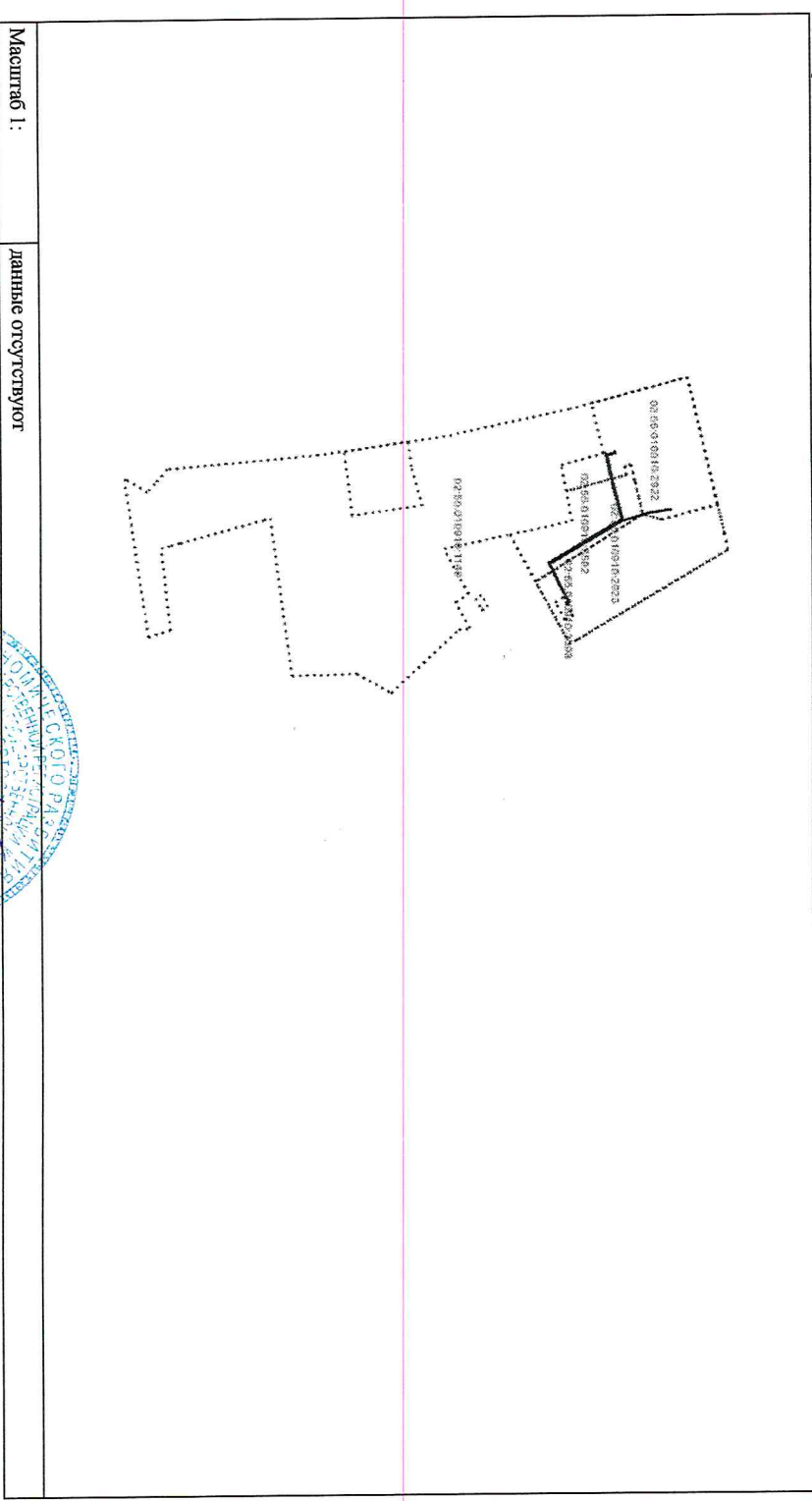
| | |
|---------------------------------|--------------------|
| ГЛАВНЫЙ СПЕЦИАЛИСТ-ЭКСПЕРТ | Хисматуллина Р. Р. |
| (полное наименование должности) | (имя, фамилия) |



Выписка из Единого государственного реестра недвижимости об основных характеристиках и зарегистрированных правах на объект недвижимости
Описание местоположения объекта недвижимости

| | | | | | |
|--------------------|-----------|----------------------------|--------------------|-----------------------------|--|
| Сооружение | | | | (инд. объекта недвижимости) | |
| Лист № 16.09.2019 | Раздела 4 | Всего листов раздела 4 : 1 | Всего разделов : 1 | Всего листов выписки : 1 | |
| Кадастровый номер: | | | 02:55:010910:6118 | | |

Схема расположения объекта недвижимости на земельном(ых) участке(ях):



Масштаб 1: данные отсутствуют

ГЛАВНЫЙ СПЕЦИАЛИСТ-ЭКСПЕРТ
(полное наименование должности)

М.П. (подпись)

Хисматуллина Р. Р. (инициалы, фамилия)

