



РЕСПУБЛИКА БАШКОРТОСТАН

Государственное унитарное предприятие
"Бюро технической инвентаризации Республики Башкортостан"

Территориальный участок г.Уфы ГУП БТИ Республики Башкортостан

ТЕХНИЧЕСКИЙ ПАСПОРТ

На кабельную линию КЛ-0,4кВ от ТП7384 до ж/д лит.23, мкр.Юрюзань

(наименование объекта недвижимости)


Описание местоположения объекта:

РБ, г. Уфа, Кировский р-н, мкр.Юрюзань

Инвентарный номер	359641
Кадастровый номер	

Паспорт составлен по состоянию на **Для**
7 декабря 2015 г. **Документ №7**

(указывается дата обследования объекта недвижимости)



1. ОБЩИЕ СВЕДЕНИЯ

№№	Наименование	Единица измерения	2015 г.		
1	Назначение: Электроснабжение				
	Наименование: кабельная линия КЛ-0,4кВ от ТП7384 до ж/д лит.23, мкр.Юрюзань				
2	Литера: II				
3	Общая протяженность	м	77		
	А) воздушные ЛЭП низкого напряжения	м			
	Б) воздушные ЛЭП высокого напряжения	м			
	В) кабельные ЛЭП низкого напряжения	м			
	Г) кабельные ЛЭП высокого напряжения	м			
	Д) грозозащитный трос				
4	Опоры всего	шт			
	4.1. Металлические	шт			
	А) промежуточные	шт			
	Б) промежуточно-угловые	шт			
	В) анкерные	шт			
	Г) анкерно-угловые	шт			
	Д) транспозиционные	шт			
	Е) специальные	шт			
	4.2. Железобетонные	шт			
	А) промежуточные	шт			
	Б)	шт			
	В)	шт			
	4.3. Деревянные	шт			
	А) промежуточные	шт			
	Б)	шт			
	4.4. Тросовые подвесы	шт			

СИТУАЦИОННЫЙ ПЛАН

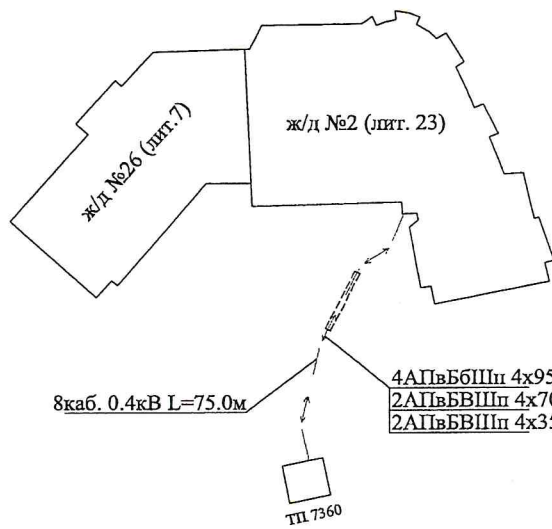
местоположение: РБ, г. Уфа, Кировский район, мкр. Юрюзаны



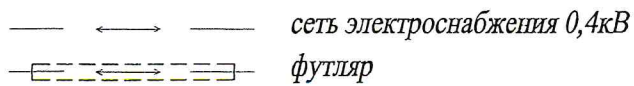
Литер III
L=75м

ул. Высотная

ул. Кавказская



Условные обозначения:



Территориальный участок № 1/01/01 Государственного унитарного предприятия "Бюро технической инвентаризации Республики Башкортостан"	
исполнил	
проверил	
Техническая инвентаризация по состоянию на 7 декабря 2008 г.	

Масштаб 1:500

3. Сведения о принадлежности объекта недвижимости

№ п/п	Субъект права: для граждан - ФИО по паспорту, для юридических лиц - по Уставу	Документы, подтверждающие право пользования, владения и распоряжения

4. Экспликация земельного участка (кв. м.)

Площадь земельного участка		Застроенная площадь	Незастроенная площадь			Прочая
По документам	Фактическая		Всего	В том числе		
					Замощено	Озеленено

5. ДОКУМЕНТЫ, ПРИЛОЖЕННЫЕ К ПАСПОРТУ

№№ п/п	Наименование	Дата составления	Масштаб	Кол-во листов	Примечание
1	Ситуационный план	07.12.2015	1:500	1	

7 декабря 2015 г.

Исполнил Ганиев Р. Р.



Проверил Муслюмова Г. Д.



Заместитель ген. директора начальник участка Аюпов И. Р.

Согласовано:

Муслюмова Г. Д.
приказ № 168 о/д
от 21.11.2011г.

наименование организации

должность

подпись

МП

" " _____ 200 г.